



PRIMĂRIA COMUNEI MODELU,
JUDEȚUL CĂLĂRAȘI

STRATEGIA DE
DEZVOLTARE
LOCALĂ A
COMUNEI MODELU,
JUDEȚUL
CĂLĂRAȘI, PENTRU
PERIOADA 2021-2027

CUPRINS

	Cuvânt înainte	
I	INTRODUCERE	
II	CONTEXT DE DEZVOLTARE	
	2.1 Contextul mondial și european	
	2.2 Contextul național	
III	REGIUNEA DE DEZVOLTARE SUD – MUNTENIA	
	3.1 Introducere	
	3.2 Regiunea de dezvoltare Sud – Muntenia	
IV	PREZENTAREA JUDEȚULUI CĂLĂRAȘI	
	4.1 Localizare și accesibilitate	
	4.2 Structura administrativă	

4.3 Cadrul natural	
4.3.1 Relief	
4.3.2 Rețeaua hidrografică	
4.3.3 Clima	
4.3.4 Resurse naturale	
4.4 Populația	
4.5 Economie	
4.5.1 Industrie	
4.5.2 Agricultură	
4.6 Educație	
4.7 Turism	
4.7.1 Obiective turistice	
4.7.1.1 Situri, muzee și case	
4.7.1.2 Mănăstiri și biseri	
4.7.1.3 Monumente	
4.8 Scurt istoric	
4.9 Elemente de patrimoniu	

V	PREZENTAREA COMUNEI MODELU	
	5.1 Localizare, accesibilitate și structură administrativă	
	5.2 Cadrul natural	
	5.2.1 Relief	
	5.2.2 Rețeaua hidrografică	
	5.2.3 Clima	
	5.2.4 Solurile	
	5.2.5 Resurse	
	5.2.6 Vegetația și fauna	
	5.3 Istoricul comunei Modelu	
	5.4 Elemente de patrimoniu	

VI	ANALIZA SITUAȚIEI CURENTE	
	6.1 Fond funciar	
	6.2 Economie	
	6.2.1 Agricultură	

6.2.1.1 Cultivarea plantelor	
6.2.1.2 Creșterea animalelor	
6.2.1.3 Legumicultura	
6.2.1.4 Viticultura	
6.2.1.5 Pomicultura	
6.2.1.6 Piscicultura	
6.2.2 Mediul de afaceri	
6.2.3 Turism	
6.3 Infrastructura	
6.3.1 Utilități publice	
6.3.1.1 Alimentarea cu apă potabilă și canalizarea	
6.3.1.2 Alimentarea cu gaze naturale	
6.3.1.3 Rețeaua de iluminat public	
6.3.1.4 Salubritatea	
6.3.1.5 Rețeaua de drumuri locale	
6.3.1.6 Transportul în comun	
6.3.1.7 Parcuri și spații de joacă	
6.3.2 Mediu – Calitatea factorilor de mediu	

	6.3.2 Mediu – Calitatea factorilor de mediu	
	6.4 Populația	
	6.5 Educație și activități sportive	
	6.5.1 Învățământ	
	6.5.2 Activități sportive	
	6.6 Cultură	
	6.6.1 Activitatea culturală	
	6.6.2 Culte	
	6.7 Sănătate	
	6.8 Asistență socială	
	6.9 Administrația publică	
	6.9.1 Venituri	
	6.9.2 Buget preconizat	

VII	ANALIZA SWOT	
	7.1 Agricultură și dezvoltare rurală	
	7.2 Infrastructură și mediu	
	7.3 Mediul economic	

	7.4 Educație și activități sportive	
	7.5 Cultură și culte	
	7.6 Sănătate și asistență socială	
	7.7 Administrație publică	

VIII	POLITICI ÎNTREPRINSE ÎN TERITORIU	
-------------	--	--

IX	PORTOFOLIUL DE PROIECTE DE DEZVOLTARE PENTRU PERIOADA 2021 - 2027	
-----------	--	--

X	PARTENERIATE OPORTUNE	
----------	------------------------------	--

XI	MONITORIZARE ȘI IMPLEMENTARE	
-----------	-------------------------------------	--

XII	CONCLUZII	
------------	------------------	--

Cuvânt înainte,

Stimați cetățeni,

Strategia de dezvoltare locală a comunei Modelu pentru perioada 2021-2027 este documentul prin care comuna Modelu își stabilește prioritățile de dezvoltare economică și socială și acțiunile pe care administrația publică locală le va întreprinde pentru crearea condițiilor necesare dezvoltării durabile a comunei.

Strategia de dezvoltare locală a comunei Modelu pentru perioada 2021-2027 relevă proiectele și oportunitățile oferite de apartenența României la Uniunea Europeană. Strategia oferă o viziune clară asupra importanței valorificării potențialului de absorbție a fondurilor europene, asupra cărora trebuie orientate eforturile proprii. Această viziune are în vedere principalele direcții de dezvoltare pe care comuna noastră trebuie să le urmeze, direcții care sunt aliniate strategiilor de dezvoltare regională și națională și în conformitate cu directivele, valorile și principiile europene.



Pe lângă proiectele prioritare pentru perioada 2021-2027 administrația locală conștientizează importanța dezvoltării economice și sociale a comunei Modelu sprijinind în acest sens inițiative economice. Atragerea investitorilor, care prin capitalul financiar investit crează noi locuri de muncă, devine din acest moment prioritatea agendei de lucru a administrației locale.

Strategia de dezvoltare locală conturează principalele demersuri ce trebuie întreprinse pentru identificarea celor mai propice direcții de dezvoltare, a căror implementare va contribui la schimbarea în mai bine a vieții locuitorilor comunei Modelu. Factorii implicați în îndeplinirea

strategiei vor fi antrenați la o stare de colaborare sub o viziune comună, cu un scop comun, în vederea utilizării optime și în direcțiile necesare, nu doar a resurselor proprii, ci și a celor ce pot proveni din exteriorul comunei.

Strategia de dezvoltare locală va constitui fundamentul elaborării și justificării cererilor de finanțare ce vor fi depuse pentru absorbția de resurse financiare nerambursabile din fonduri diverse, cu scopul dezvoltării durabile a comunei Modelu.

Am acordat o deosebită atenție acestui document strategic, la aplicarea sa asigurându-ne că va participa un număr cât mai mare de cetățeni. Credem într-o Strategie de Dezvoltare Locală de conservare a satului tradițional și de dezvoltare durabilă a acestuia.

Cu respect,

Primarul Comunei Modelu,

Gheorghe DOBRE

CAPITOLUL I

INTRODUCERE

Strategiile de Dezvoltare Durabilă a comunităților locale au scopul de a planifica din punct de vedere strategic și de a acționa pe o arie mai extinsă cu aplicabilitate la nivelul tuturor structurilor administrative. Acestea trebuie să fie flexibile și creative, să identifice cu succes nevoile, și să ofere o imagine asupra viitorului prin acțiuni durabile. În acest sens, încă în 1987, Dezvoltarea Durabilă a fost definită de către Comisia Brundtland, după următoarele principii:

- **Echitatea socială** prin care UAT-ul local trebuie să aibă posibilitatea de a-și satisface nevoile de bază în ceea ce privește ocuparea forței de muncă, alimentația, asigurarea energiei, apei și canalizării;
- **Creșterea economică** prin asigurarea sustenabilității producției și a consumului, pentru a majora eficiența tuturor resurselor;

*Strategia de dezvoltare locală a Comunei Modelu, Județul Călărași
pentru perioada 2021-2027*

- **Mediul** politica europeană de mediu se bazează pe principiile prevenirii și precauției, printr-o ideologie numită „poluatorul plătește”. În acest sens, dezvoltarea durabilă vizează reducerea consumului de resurse și totodată refacerea și susținerea echilibrului ecologic general.

În tot ceea ce înseamnă dezvoltare durabilă, Comisia Europeană își îndreaptă atenția către sustenabilitatea și durabilitatea comunităților **creativ-inteligente**. Acestea în perioada programatică 2021-2027 vor avea la dispoziție o sumă aproximativă de 3 miliarde de Euro pentru a se dezvolta, la nivelul întregii țări.

În acest sens, UAT Modelu, cu întreaga paletă de resurse își dorește să integreze la nivelul comunității sale politici sustenabile de dezvoltare comunității, prin care să aducă durabilitate și totodată plus valoare comunității sale.

Actuala stare de planificare, legată de impredictibilitatea și complexitatea dinamicilor ce guvernează procesele administrative și economice, face să devină urgentă conceperea unor mecanisme ce pot garanta un raport din ce în ce mai strâns între evaluare și proces de plan.

Suprapunerea limitelor induse de diferitele exigente de sector, indicațiilor asupra amenajărilor teritoriale, ce provin din directivele tehnice și din indicațiile pentru dezvoltare

*Strategia de dezvoltare locală a Comunei Modelu, Județul Călărași
pentru perioada 2021-2027*

direct conectate **cu structura Fondurile Europene si de Coeziune** – face sa devina mai delicata tema celui ce planifica si intocmeste o strategie de dezvoltare.

In fata multiplicarii informatiilor si asteptarilor, cel care planifica are datoria de a evalua care sunt caile oportune pentru o proiectare orientata catre o dezvoltare coerenta, creativă și unitară a teritoriului.

Strategia de dezvoltare este un instrument de planificare pe termen scurt, mediu și lung și presupune o viziune de dezvoltare realistă și realizabilă prin atingerea obiectivelor și măsurilor stabilite în urma analizei situației existente. Strategia implică principiile dezvoltării durabile a unei comunități finalizând cerințele actuale și oferind generațiilor viitoare posibilitatea realizării propriilor obiective de dezvoltare.

Strategia de dezvoltare a comunei Modelu este un document de planificare strategică pentru perioada **2021 - 2027**, conceput în corelație cu principiile dezvoltării durabile și reprezintă documentul fundamental al planului de dezvoltare al UAT Modelu, cu rol în orientarea dezvoltării economico - sociale și în accesarea finantarilor europene.

Scopul acestei strategii este acela de a conduce la creșterea calității vieții și crearea de noi locuri de muncă implementând măsuri de reabilitare / modernizare, dezvoltarea

*Strategia de dezvoltare locală a Comunei Modelu, Județul Călărași
pentru perioada 2021-2027*

infrastructurii, dezvoltarea mai multor forme de turism, dezvoltarea societății civile, dezvoltarea serviciilor sociale, dezvoltarea culturii și susținerea tradițiilor populare, sprijinirea mediului de afaceri.

Misiunea strategiei este de a mobiliza toate resursele umane, materiale și financiare dobândite la nivel local, regional și național pentru a implementa toate măsurile și proiectele propuse în cadrul prezentei strategii, astfel încât afirmațiile anterioare să poată deveni realitate.

CAPITOLUL II

CONTEXT DE DEZVOLTARE

2.1 Contextul mondial și european

› Contextul mondial

Anul 2020 va rămâne în istorie ca „anul COVID-19”. Pandemia cauzată de noul coronavirus reprezintă un șoc enorm pentru economii, atât în Uniunea Europeană, cât și la nivel mondial, cu consecințe foarte grave din punct de vedere socio-economic.

La nivel mondial, criza provocată de COVID-19 reprezintă o provocare care necesită soluții imediate. Uniunea Europeană a elaborat planuri de sprijinire a eforturilor țărilor partenere în combaterea pandemiei, realizând o acțiune colectivă concentrată pe următoarii piloni:

- soluții la criza sanitară imediată și la nevoile umanitare ce decurg din aceasta
- consolidarea sistemelor de sănătate, de aprovizionare cu apă și de canalizare ale țărilor partenere:
- sporirea capacităților de cercetare și de pregătire pentru a face față pandemiei.

Strategia de dezvoltare locală a Comunei Modelu, Județul Călărași pentru perioada 2021-2027

- atenuarea impactului socioeconomic.

Comisia Europeană, a realizat în toamna anului 2020 o analiză¹ a activității economice din țările membre UE, din care a reieșit următoarele:

- în prima jumătate a anului 2020, activitatea economică din Europa a suferit un șoc major și s-a redresat puternic în al treilea trimestru, concomitent cu eliminarea treptată a măsurilor restrictive. Cu toate acestea, recrudescența din ultimele săptămâni a pandemiei duce la o serie de perturbări, în timp ce autoritățile naționale introduc noi măsuri de sănătate publică pentru a limita răspândirea virusului. Previziunile de creștere pe perioada analizată fac obiectul unui grad extrem de ridicat de incertitudine și de riscuri.

Potrivit previziunilor economice² formulate de Comisia Europeană, economia zonei euro va înregistra următoarele date:

¹https://ec.europa.eu/commission/presscorner/detail/ro/ip_20_1269

²https://ec.europa.eu/info/business-economy-euro/economic-performance-and-forecasts/economic-forecasts/summer-2020-economic-forecast-deeper-recession-wider-divergences_ro

*Strategia de dezvoltare locală a Comunei Modelu, Județul Călărași
pentru perioada 2021-2027*

Economia Zonei Euro- previziuni			
Perioada Previziunii	Anul 2020	Anul 2021	Anul 2022
Octombrie 2020	scădere de 7,8%	creștere de 4,2 %	creștere de 3%
Economia Zonei Euro- previziuni			
Perioada Previziunii	Anul 2020	Anul 2021	Anul 2022
Iunie 2020	scădere de 8,7%	creștere de 6,1 %	creștere de 6,1%

sursa: Adaptată după Comisia Europeană- previziuni Economice din 2020

Fig. Tabel reprezentând previziunile economice 2020-2022

Din tabelul anterior sesizăm că previziunile din Iunie 2020 erau pesimiste cu privire la scăderea economiei în anul 2020 și mai optimiste pentru următorii doi ani. Nici în zona euro, nici în UE producția nu este preconizată să revină la nivelul pre-pandemic în 2022.

Impactul economic al pandemiei a variat foarte mult în Uniunea Europeană și aceeași variabilitate este valabilă și în ceea ce privește perspectivele de redresare. Această neuniformitate reflectă răspândirea virusului, strictețea măsurilor de sănătate publică adoptate

*Strategia de dezvoltare locală a Comunei Modelu, Județul Călărași
pentru perioada 2021-2027*

pentru a-l ține sub control, compoziția sectorială a economiilor naționale și forța răspunsurilor politice naționale.

Previziunile au fost elaborate în contextul unei incertitudini grave, statele membre anunțând noi măsuri de sănătate publică importante în a doua jumătate a lunii octombrie 2020 pentru a limita răspândirea virusului.

Aceste previziuni se bazează pe seria uzuală de ipoteze tehnice referitoare la întemeiate pe informațiile disponibile până la data de 22 octombrie 2020:

- evoluția cursurilor de schimb
- evoluția ratelor dobânzilor
- evoluția prețurilor produselor de bază

Pentru toate celelalte date necesare, inclusiv cele referitoare la politicile publice, aceste previziuni iau în considerare informațiile disponibile până la data de 22 octombrie, inclusiv. Cu excepția cazului în care politicile sunt anunțate în mod credibil și sunt detaliate în mod corespunzător, estimările pornesc de la ipoteza că politicile nu se modifică.

Previziunile realizate depind de două ipoteze tehnice importante:

1. În primul rând, se presupune că măsurile de sănătate publică rămân în vigoare într-o anumită măsură în perioada analizată în previziuni. Cu toate acestea, după

*Strategia de dezvoltare locală a Comunei Modelu, Județul Călărași
pentru perioada 2021-2027*

înăsprirea lor semnificativă în cel de al patrulea trimestru al anului 2020, se estimează că strictetea măsurilor va scădea treptat în 2021. Se presupune, de asemenea, că impactul economic al unui anumit nivel de restricții va scădea în timp, pe măsură ce sistemul de sănătate și agenții economici se adaptează la mediul creat de pandemie.

2. În al doilea rând, având în vedere că relațiile viitoare dintre UE și Regatul Unit nu sunt încă clare, previziunile pentru 2021 și 2022 se bazează pe o presupunere tehnică conform căreia UE și Regatul Unit vor face schimburi comerciale în temeiul normelor Organizației Mondiale a Comerțului privind clauza națiunii celei mai favorizate începând cu 1 ianuarie 2021. Această ipoteză este utilizată doar în scop de prognozare și nu reflectă nici o anticipare și nici o previziune în ceea ce privește rezultatele negocierilor dintre UE și Regatul Unit cu privire la relațiile lor viitoare.

Următoarea previziune a Comisiei Europene va fi o actualizare a previziunilor privind PIB-ul și inflația urmează să fie prezentate în februarie 2021 și vor fi previziunile economice din iarna anului 2021.

La nivel politic global, ne aflăm în fața primirii rezultatului alegerilor prezidențiale din Statele Unite ale Americii: aparent, Joe Biden este viitorul președinte american, dar va mai fi cel puțin o perioadă de minim două luni până acesta își va începe mandatul. Referitor la modul

*Strategia de dezvoltare locală a Comunei Modelu, Județul Călărași
pentru perioada 2021-2027*

de abordare a relațiilor transatlantice, Joe Biden a anunțat la Conferința de Securitate de la Munchen, din februarie 2019, că America va arăta altfel, iar relațiile se vor reface, îmbunătăți. Candidatul democrat a avut aceeași poziție pro-europeană și pro NATO pe tot parcursul campaniei electorale.

„Strategia de Dezvoltare a României în următorii 20 de ani”, editată de Academia Română în anul 2017 prezintă câteva elemente importante pentru contextul mondial, care sunt regăsite în discursul președintelui american Donald Trump- acesta preciza următoarele:

› „Susținem cu tărie NATO, o alianță care are la bază legăturile din timpul celor două Războaie Mondiale, care au detronat fascismul, și un Război Rece care a înfrânt comunismul. Însă partenerii noștri trebuie să-și îndeplinească obligațiile financiare”. „Iar acum, în urma unor discuții foarte directe și deschise, aceștia (N.B. statele partenere, ex. România – Parteneriatul strategic) au început să facă acest lucru. Ne așteptăm din partea partenerilor noștri, din NATO, din Orientul Mijlociu, din Pacific – să joace un rol semnificativ și direct în operațiunile militare și strategice și să-și achite partea lor din costuri”.

› „În același timp, Administrația mea a răspuns cererilor poporului american pentru controlul imigrației și securizarea frontierelor. Prin punerea în aplicare a legilor privind imigrația, vom putea mări salariile, ajuta șomerii, să economisim miliarde de dolari și să

*Strategia de dezvoltare locală a Comunei Modelu, Județul Călărași
pentru perioada 2021-2027*

ne facem mai sigure comunitățile noastre”. „Trebuie să restabilim integritatea și aplicarea legii la frontierele noastre. Pentru aceasta, vom începe în curând construcția unui mare zid de-a lungul frontierei noastre sudice”.

› „Mai multe națiuni din întreaga lume, cum ar fi Canada, Australia și multe altele – au un sistem de imigrație bazat pe merit. Principiul de bază este acela că persoanele care doresc să emigreze într-o țară trebuie să se poată susține singure din punct de vedere financiar”. „Nu este compasiune, ci nesăbuiță, să permiți intrarea necontrolată a unor persoane din locuri unde o verificare adecvată (în materie de securitate) nu este posibilă (...) Nu putem permite formarea unui cap de pod pentru terorism în interiorul Americii – nu putem permite ca țara noastră să devină un sanctuar pentru extremiști”.

De asemenea, Donald Trump anunțase faptul că a cerut Departamentului Apărării să dezvolte un plan pentru distrugerea organizației teroriste Stat Islamic și noile sancțiuni impuse de Washington la adresa entităților și persoanelor care sprijină programul balistic al Iranului și a reafirmat susținerea sa pentru „alianța de neclintit” a Statelor Unite cu Israelul.

Potrivit unui sondaj de opinie realizat de CNN și ORC, peste 75% dintre persoanele care au urmărit discursul lui Donald Trump au avut o reacție pozitivă și aproape șapte din zece telespectatori sunt de părere că politicile propuse de președinte vor îndrepta Statele Unite ale Americii în direcția bună.

*Strategia de dezvoltare locală a Comunei Modelu, Județul Călărași
pentru perioada 2021-2027*

La nivelul anului 2020, candidatul democrat Joe Biden a avut o poziție mai deschisă, proeuropeană și pro NATO pe tot parcursul campaniei electorale. Dacă acesta își va implementa mandatul în aceeași direcție, contextul macro-politic va fi favorabil și pentru Uniunea Europeană.

Strategia de dezvoltare locală a Comunei Modelu, Județul Călărași pentru perioada 2021-2027

› **Contextul european**

Uniunea Europeană a stabilit o serie de priorități care conturează agenda sa politică până în 2024, în urma alegerilor europene din mai 2019. Aceste priorități contribuie la abordarea principalelor provocări cu care se confruntă UE și cetățenii săi, pe plan politic, economic sau social.

Prioritățile Uniunii Europene și a statelor membre au fost stabilite în urma unui dialog între:

- liderii UE
- miniștrii statelor membre
- instituțiile UE
- grupurile politice din Parlamentul European.

În iunie 2019, liderii Uniunii Europene și-au stabilit prioritățile în **Agenda strategică a UE pentru perioada 2019-2024**. Aceasta reprezintă o sursă de inspirație pentru prioritățile politice ale Comisiei Europene, elaborate înainte de preluarea oficială a mandatului de 5 ani.

Agenda strategică a UE pentru perioada 2019-2024

**Construirea unei
Europe ecologice,
echitabile și neutre
din punct de vedere
climatic**

**Protejarea
cetățenilor și a
libertăților**

**Promovarea
intereselor și a
valorilor europene
la nivel global**

**Dezvoltarea unei
baze economice
solide și dinamice**

sursa: adaptare după Consiliul Europei³

Fig. Reprezentând agenda strategică a UE 2019-2021

³ <https://www.consilium.europa.eu/en/eu-strategic-agenda-2019-2024/>

*Strategia de dezvoltare locală a Comunei Modelu, Județul Călărași
pentru perioada 2021-2027*

Uniunea Europeană își propune să abordeze provocările interne și externe într-un mod integrat. Pentru ca acțiunea externă să fie eficace, are nevoie de o bază economică internă solidă. Instituțiile de la nivelul UE trebuie să se concentreze asupra a ceea ce contează. În concordanță cu principiul subsidiarității și cu cel al proporționalității, UE trebuie să acorde o atenție sporită aspectelor importante și o atenție redusă amănuntelor. Trebuie să le acorde actorilor sociali și economici suficient spațiu să respire, să creeze, să inoveze. Va fi important să se colaboreze cu cetățenii, cu societatea civilă și cu partenerii sociali, precum și cu actorii regionali și locali. Instituțiile noastre de la nivelul UE vor lucra în conformitate cu litera și spiritul tratatelor. Ele vor respecta principiile democrației, statului de drept, transparenței și egalității între cetățeni și între statele membre. Buna guvernanță depinde și de o punere în aplicare riguroasă și o asigurare riguroasă a respectării normelor și politicilor asupra cărora s-a convenit, procese care trebuie monitorizate îndeaproape.

O prezentare succintă a principalelor priorități politice conturate în cadrul **Agendei strategice a UE pentru perioada 2019-2024** este realizată mai jos, în tabelul următor:

*Strategia de dezvoltare locală a Comunei Modelu, Județul Călărași
pentru perioada 2021-2027*

Agenda strategică a UE pentru perioada 2019-2024

Descrierea priorităților politice

Prioritățile politice	Scurtă descriere
Protejarea cetățenilor și a libertăților	Controlul eficient al frontierelor externe ale UE și dezvoltarea unei politici cuprinzătoare în domeniul migrației. Combaterea terorismului, a criminalității transfrontaliere și a criminalității online, creșterea capacității de reziliență a UE împotriva dezastrelor naturale și a celor provocate de om.
Dezvoltarea unei baze economice solide și dinamice	Construirea unei economii reziliente prin aprofundarea uniunii economice și monetare, finalizarea uniunii bancare și a uniunii piețelor de capital, consolidarea rolului internațional al monedei euro, investițiile în competențe și educație, sprijinirea întreprinderilor

*Strategia de dezvoltare locală a Comunei Modelu, Județul Călărași
pentru perioada 2021-2027*

Prioritățile politice	Scurtă descriere
	europene, adoptarea transformării digitale și dezvoltarea unei politici industriale solide.
Construirea unei Europe ecologice, echitabile și neutre din punct de vedere climatic	Investițiile în inițiative ecologice care îmbunătățesc calitatea aerului și a apei, promovarea agriculturii durabile și protejarea sistemelor de mediu și a biodiversității. Crearea unei economii circulare eficiente și a unei piețe europene a energiei care să ofere energie durabilă, sigură și la prețuri accesibile. O tranziție mai rapidă către surse regenerabile de energie și eficiență energetică, reducând, în același timp, dependența UE de sursele externe de energie. Implementarea Pilonului european al drepturilor sociale.
Promovarea intereselor și a valorilor europene la nivel global	Construirea unei politici externe solide, cu o politică de vecinătate ambițioasă și un parteneriat cuprinzător cu Africa. Promovarea păcii, stabilității, democrației și a drepturilor omului la nivel mondial. Asigurarea unui comerț solid, bazat pe multilateralism și pe o ordine mondială axată pe norme globale. Asumarea unei responsabilități

*Strategia de dezvoltare locală a Comunei Modelu, Județul Călărași
pentru perioada 2021-2027*

Prioritățile politice	Scurtă descriere
	sporite în materie de securitate și apărare, cooperând îndeaproape cu NATO.

sursa: adaptare după Consiliul Europei

Fig. Reprezentând tabel reprezentând principalele prirități politice

În septembrie 2015, la Adunarea Generală a Organizației Națiunilor Unite, țări din întreaga lume au semnat Agenda 2030 pentru dezvoltare durabilă a Organizației Națiunilor Unite (Agenda 2030 a ONU) și cele 17 obiective de dezvoltare durabilă (ODD) ale acesteia, stabilind împreună o listă de acțiuni concrete de întreprins pentru oameni și pentru planetă.

*Strategia de dezvoltare locală a Comunei Modelu, Județul Călărași
pentru perioada 2021-2027*



sursa: Organizației Națiunilor Unite, Agenda 2030 a ONU

Fig. Reprezentând obiectivele de dezvoltare durabilă

Liderii mondiali și-au declarat angajamentul pentru eradicarea sărăciei, protejarea planetei și asigurarea faptului că toți oamenii se bucură de pace și prosperitate. Obiectivele de dezvoltare durabilă, împreună cu Acordul de la Paris privind schimbările climatice, reprezintă foaia de parcurs către o lume mai bună, cadrul mondial pentru cooperarea internațională în materie de dezvoltare durabilă și dimensiunile economice, sociale, de mediu și de governanță

Strategia de dezvoltare locală a Comunei Modelu, Județul Călărași pentru perioada 2021-2027

ale acestui cadru. UE a fost una dintre principalele forțe care au sprijinit Agenda 2030 a ONU, angajându-se ferm să o pună în aplicare.

Obiectivele de dezvoltare durabilă nu reprezintă un obiectiv în sine, ci servesc drept puncte de reper. Acestea oferă o perspectivă necesară pe termen lung, care merge dincolo de perioadele electorale și de dorința de a obține câștiguri rapide pe termen scurt. Aceste obiective ne ajută să menținem democrații solide, să construim economii moderne și dinamice și să contribuim la o lume cu standarde de viață mai ridicate, în care inegalitățile se reduc, să ne asigurăm că nimeni nu este lăsat în urmă, cu respectarea în același timp a resurselor limitate de care dispune planeta noastră și preservarea acestora pentru generațiile viitoare.

În urma eforturilor de reformă depuse la toate nivelurile, am asistat la o redresare a fundamentelor economice ale UE după criza economică și financiară⁴

Cu toate acestea, potrivit unor previziuni recente⁵, trebuie să consolidăm ratele de creștere, să reducem nivelul datoriei și să menținem disciplina fiscală pentru a asigura cadrul necesar unei economii solide. Dacă nu luăm măsuri pentru a spori reziliența economică și coeziunea și pentru a aborda vulnerabilitățile structurale, putem pierde, în anii care vor urma,

⁴Analiza anuală a creșterii pentru anul 2018, Comisia Europeană, p. 690.

⁵Previziunile economice europene din toamna anului 2018, publicate la 8 noiembrie 2018. Se poate consulta la adresa: https://ec.europa.eu/info/sites/info/files/economy-finance/ip089_en_0.pdf.

*Strategia de dezvoltare locală a Comunei Modelu, Județul Călărași
pentru perioada 2021-2027*

impulsul câștigat, fapt asociat cu riscuri mari. Dimpotrivă, dacă efectuăm reformele structurale necesare, putem asigura un nivel mai ridicat de bunăstare și un viitor mai solid, inclusiv prin investiții în cercetare și inovare, servicii publice, sisteme de protecție socială și protecția mediului. Sunt necesare măsuri atât la nivelul UE, cât și la nivelul statelor membre pentru a asigura sustenabilitatea sistemelor de pensii și a sistemelor bugetare, inclusiv stabilitatea veniturilor fiscale în cadrul pieței unice.

În plus, multe provocări au devenit din ce în ce mai presante și ne amenință bunăstarea și prosperitatea economică. Toate aceste provocări sunt complexe și strâns legate între ele, ceea ce înseamnă că abordarea uneia dintre ele poate avea consecințe pozitive asupra altora.

Deficitul cel mai grav în materie de sustenabilitate și totodată cea mai mare provocare cu care ne confruntăm este datoria ecologică, de a cărei scadență ne apropiem prin utilizarea abuzivă și epuizarea resurselor noastre naturale; acest lucru ne amenință capacitatea de a răspunde nevoilor generațiilor viitoare în limitele în limitele resurselor de care dispune planeta noastră. La nivel mondial, presiunea asupra resurselor de bază, de la apă dulce până la terenuri fertile, pune în pericol însăși existența omenirii.

Strategia de dezvoltare locală a Comunei Modelu, Județul Călărași pentru perioada 2021-2027

Consumul global de resurse materiale a crescut de paisprezece ori între 1900 și 2015 și se estimează că va crește de peste două ori între 2015 și 2050⁶, lumea se apropie rapid de mai multe puncte critice. Pe lângă presiunea asupra mediului, acest lucru reprezintă o provocare serioasă pentru economia Uniunii Europene, care este dependentă de materiale de pe piețele internaționale.

Uniunea Europeană intenționează să își asigure materiile prime critice pentru sectoarele strategice, după ce epidemia de coronavirus a arătat problemele pe care le poate avea Europa în cazul unor întreruperi ale aprovizionării.

Comisia Europeană a prezentat în Septembrie 2020 următoarele măsuri cu privire la materiile prime necesare la nivelul Uniunii Europene:

- plan de acțiune privind materiile prime critice
- lista din 2020 a materiilor prime critice
- un studiu prospectiv privind materiile prime critice pentru tehnologii și sectoare strategice din perspectiva anilor 2030 și 2050.

⁶WWF. 2018. *Living Planet Report - 2018: Aiming Higher*. Grooten, M. și Almond, R.E.A.(editori). WWF, Gland, Elveția.

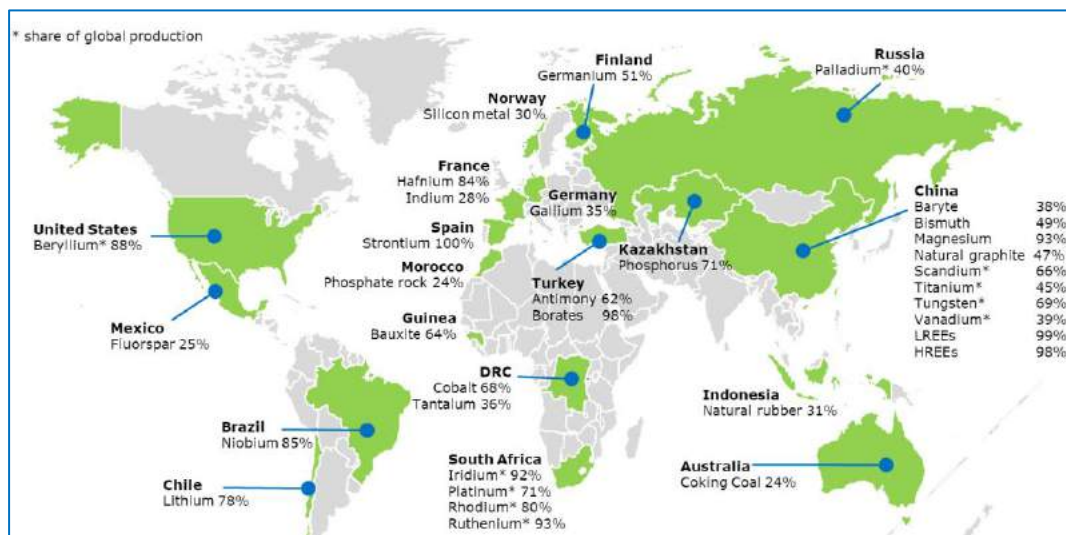
*Strategia de dezvoltare locală a Comunei Modelu, Județul Călărași
pentru perioada 2021-2027*

Aprovizionarea cu materii prime critice necesare UE suferă de o mare concentrare a furnizorilor, după cum putem observa și din harta de mai jos.

China livrează 98% din necesarul UE de pământuri rare, Turcia asigură aceeași proporție de borat, iar Africa de Sud este sursa a 71% din consumul de platină și are proporții și mai mari la iridiu, rodiu și ruteniu.

*Strategia de dezvoltare locală a Comunei Modelu, Județul Călărași
pentru perioada 2021-2027*

Harta Furnizorilor de materii prime strategice pentru Europa



sursa: Comisia Europeană

Fig. Reprezentând harta furnizorilor de materii prime strategice pentru Europa

Planul de acțiune pentru achiziția materiilor prime critice analizează provocările actuale și viitoare și propune acțiuni de reducere a dependenței Europei de țările terțe, diversificând oferta provenită atât din surse primare, cât și din surse secundare și îmbunătățind eficiența și circularitatea utilizării resurselor, promovând, în același timp, aprovizionarea responsabilă la nivel mondial.

Planul de acțiune al Comisiei Europene privind materiile prime critice urmărește:

- să stabilească lanțuri valorice reziliente pentru ecosistemele industriale ale UE.
- să reducă dependența de materiile prime critice principale prin utilizarea circulară a resurselor, prin folosirea produselor durabile și prin inovare.
- să consolideze aprovizionarea internă cu materii prime în UE.
- să diversifice aprovizionarea de proveniență din țări terțe și să elimine denaturările în ceea ce privește comerțul internațional, respectând totodată pe deplin obligațiile internaționale ale UE.

Pentru a atinge aceste obiective, Comisia Europeană a screat o ***Alianță europeană în domeniul materiilor prime***. Prin reunirea tuturor părților interesate relevante, alianța se va concentra în primul rând pe nevoile cele mai presante, și anume pe creșterea rezilienței UE în ceea ce privește lanțul valoric al pământurilor rare și al magneților, întrucât aceasta este vitală pentru majoritatea ecosistemelor industriale ale UE.

Acțiunile vizează atât tranziția către o economie verde și digitală, cât și reziliența Europei și autonomia în ceea ce privește tehnologiile esențiale necesare pentru o astfel de tranziție. Lista materiilor prime critice a fost actualizată pentru a reflecta evoluția importanței

Strategia de dezvoltare locală a Comunei Modelu, Județul Călărași pentru perioada 2021-2027

economice și a provocărilor în materie de aprovizionare, pe baza aplicării lor în industrie, incluzând, spre exemplu, litiul, care este esențial pentru trecerea la mobilitatea electrică și a fost adăugat pe listă pentru prima dată.

Dezvoltarea regională și coeziunea după 2020: noul cadru, în forma sintetizată

Investițiile în dezvoltare regională se vor realiza pe cinci priorități investiționale mijlocite optim de Uniunea Europeană, dar se vor axa mai ales pe obiectivele 1 și 2. Acestor priorități li se vor aloca 65% - 85% din resursele Fondului European de Dezvoltare Regională și ale Fondului de coeziune, în funcție de prosperitatea relativă a statelor membre.

1. **Europă mai inteligentă**, prin inovare, digitalizare, transformare economică și sprijinirea întreprinderilor mici și mijlocii
2. **Europă mai verde**, fără emisii de carbon, punerea în aplicare a Acordului de la Paris și investiții în tranziția energetică, energia din surse regenerabile și combaterea schimbărilor climatice
3. **Europă conectată**, cu rețele strategice de transport și digitale.
4. **Europă mai socială**, pentru realizarea pilonului european al drepturilor sociale și sprijinirea calității locurilor de muncă, a învățământului, a competențelor, a incluziunii sociale și a accesului egal la sistemul de sănătate

*Strategia de dezvoltare locală a Comunei Modelu, Județul Călărași
pentru perioada 2021-2027*

5. **Europă mai apropiată de cetățenii săi**, prin sprijinirea strategiilor de dezvoltare conduse la nivel local și a dezvoltării urbane durabile în UE.

Politica de coeziune continuă investițiile în toate regiunile, pe baza a 3 categorii:

- Regiuni mai puțin dezvoltate
- Regiuni în tranziție,
- Regiuni mai dezvoltate).

Metoda de alocare a fondurilor se bazează încă, în mare măsură, pe PIB-ul pe cap de locuitor. Se vor introduce noi criterii pentru a reflecta mai bine realitatea de pe teren, în vederea alocării fondurilor:

- șomajul în rândul tinerilor
- nivel scăzut de educație
- schimbări climatice
- primirea și integrarea migrantilor

Regiunile ultraperiferice vor beneficia în continuare de sprijin special de la Uniunea Europeană. Politica de coeziune continuă să sprijine strategiile de dezvoltare conduse la nivel local și să autonomizeze gestionarea fondurilor de către autoritățile locale. Crește și

*Strategia de dezvoltare locală a Comunei Modelu, Județul Călărași
pentru perioada 2021-2027*

dimensiunea urbană a politicii de coeziune, prin alocarea a 6 % din FEDR dezvoltării urbane durabile și printr-un nou program de colaborare în rețea și de consolidare a capacităților dedicat autorităților urbane, sub denumirea Inițiativa urbană europeană.

Pentru întreprinderile și antreprenorii care beneficiază de sprijinul UE, noul cadru oferă mai puțină birocrație și modalități mai simple de solicitare a plăților, prin utilizarea opțiunilor simplificate în materie de costuri. Pentru facilitarea sinergiilor, un cadru unic de reglementare acoperă în prezent 7 fonduri UE implementate în parteneriat cu statele membre („gestionare partajată”). Comisia propune, de asemenea, controale mai relaxate la programele cu istoric bun, o mai mare încredere în sistemele naționale și extinderea principiului „auditului unic”, pentru a evita suprapunerea verificărilor.

Noul cadru reunește stabilitatea necesară planificării investițiilor cu nivelul corespunzător de flexibilitate bugetară, pentru a face față unor evenimente neprevăzute. O evaluare intermediară va determina dacă este nevoie de modificarea programelor pentru ultimii doi ani ai perioadei de finanțare, pe baza priorităților emergente, a executării programelor și a celor mai recente recomandări specifice fiecărei țări.

În anumite limite, se vor permite transferuri de resurse în cadrul programelor fără a fi necesară o aprobare oficială a Comisiei. O dispoziție specifică facilitează mobilizarea de fonduri UE începând din prima zi, în caz de dezastru natural.

*Strategia de dezvoltare locală a Comunei Modelu, Județul Călărași
pentru perioada 2021-2027*

Politica de coeziune sprijină reformele pentru crearea unui mediu favorabil investițiilor, în care întreprinderile pot să prospere. Se va asigura deplina complementaritate și coordonare cu **Programul de sprijin al reformei**, în forma sa nouă și consolidată.

În perioada bugetară, recomandările specifice fiecărei țări (RST) formulate în contextul semestrului european vor fi luate în considerare de două ori: la început, pentru conceperea programelor din cadrul politicii de coeziune, și apoi în cadrul evaluării intermediare. Pentru a stabili condițiile propice creșterii economice și creării de locuri de muncă, **noile condiții favorizante vor contribui la înlăturarea obstacolelor din calea investițiilor**. Aplicarea lor va fi monitorizată pe întreaga perioadă financiară.

Mai multe oportunități pentru sinergii în setul UE de instrumente bugetare

Cadrul de reglementare unic care acoperă fondurile politicii de coeziune și Fondul pentru azil și migrație vor facilita crearea de **strategii de integrare a migranților la nivel local sprijinite prin resurse UE utilizate în sinergie**; Fondul pentru azil și migrație se va concentra pe nevoile pe termen scurt ale migranților în momentul sosirii, în timp ce politica de coeziune va sprijini integrarea lor socială și profesională. În afara cadrului unic de reglementare, vor fi facilitate sinergii cu alte instrumente UE, cum ar fi **politica agricolă comună, Orizont Europa, programul LIFE sau Erasmus +**.

Interreg: eliminarea obstacolelor transfrontaliere și sprijinirea proiectelor interregionale pentru inovare

Cooperarea interregională și transfrontalieră va fi facilitată de noua posibilitate ca o regiune să utilizeze părți din propria alocare pentru a finanța proiecte în altă parte a Europei, împreună cu alte regiuni.

Noua generație a programelor de cooperare interregională și transfrontalieră („**Interreg**”) va ajuta statele membre să depășească **obstacolele transfrontaliere** și să dezvolte **servicii comune**. Comisia propune un nou instrument pentru regiunile de frontieră și pentru țările dornice să-și armonizeze cadrele juridice, denumit **Mecanismul transfrontalier european**.

Pornind de la succesul acțiunii pilot din 2014-2020, Comisia propune crearea **Investițiilor interregionale pentru inovare**. Regiunile cu active corespunzătoare de „specializare inteligentă” vor fi sprijinite mai mult pentru alcătuirea **clusterelor paneuropene** în sectoare prioritare precum datele masive (big data), economia circulară, sistemele avansate de fabricație sau securitatea cibernetică.

Norme consolidate pentru investițiile UE cele mai performante

*Strategia de dezvoltare locală a Comunei Modelu, Județul Călărași
pentru perioada 2021-2027*

Toate programele își vor menține cadrul de performanță cu obiective cuantificabile (numărul de locuri de muncă create sau accesul suplimentar la rețele în bandă largă). Noul cadru instituie un **bilanț anual al performanței**, sub forma unui dialog politic între autoritățile programului și Comisie. Performanța programelor va evaluată și cu ocazia evaluării intermediare. Din motive de transparență și pentru ca cetățenii să poată urmări progresele înregistrate, **statele membre vor trebui să raporteze toate datele de implementare o dată la două luni**, iar platforma de date deschise privind coeziunea va fi actualizată automat.

Utilizarea mai intensă a instrumentelor financiare

Subvențiile singure nu pot face față nevoilor semnificative de investiții. Ele pot fi completate eficient de instrumente financiare, care au un efect de pârgă și sunt mai aproape de piață. În mod voluntar, statele membre vor putea transfera o parte din resursele politicii de coeziune noului **fond InvestEU** administrat central, pentru a accesa garanția oferită de bugetul UE. Combinarea subvențiilor și instrumentelor financiare este mai ușoară, iar noul cadru include și dispoziții speciale pentru a atrage mai mult capital privat.

Mai multe eforturi de comunicare pentru a îmbunătăți vizibilitatea politicii de coeziune

Strategia de dezvoltare locală a Comunei Modelu, Județul Călărași pentru perioada 2021-2027

Pentru o Europă tot mai apropiată de cetățeni, se pune mai mult accent pe necesitatea de a comunica mai bine rezultatele pozitive ale politicii de coeziune. Statele membre și regiunile au consolidat cerințele de comunicare, de exemplu în ceea ce privește organizarea de evenimente pentru inaugurarea proiectelor mari cu finanțare de la UE și dezvoltarea unor planuri de informare prin rețelele sociale.

În același timp, comunicarea pe tema proiectelor finanțate de la Uniunea Europeană se simplifică, introducându-se un singur branding pentru toate fondurile UE, un portal unic unde apar toate finanțările disponibile pentru întreprinderi și o bază de date unică pentru proiecte gestionată de Comisie.

2.2 Contextul național

Eurostat este departamentul Comisiei Europene responsabil de publicarea unor statistici comparabile pentru tot teritoriul Uniunii Europene. Serviciul consolidează datele colectate de autoritățile naționale și le armonizează pentru a garanta că fiecare indicator – de exemplu valoarea șomajului – este calculat la fel în toate statele membre.

La începutul anilor '70, Eurostat a instituit clasificarea NUTS (Nomenclatorului Unităților Teritoriale pentru Statistică) ca un sistem unic și coerent de împărțire a teritoriului

*Strategia de dezvoltare locală a Comunei Modelu, Județul Călărași
pentru perioada 2021-2027*

UE pentru a produce statistici regionale pentru Comunitate. Timp de aproximativ treizeci de ani, punerea în aplicare și actualizarea clasificării NUTS au fost gestionate în cadrul unei serii de „acorduri pentru bărbați” între statele membre și Eurostat.

Lucrările la Comisia Europeană privind realizarea Regulamentului (CE) nr. 1059/2003- pentru a da un statut legal NUTS au început în primăvara anului 2000. Acest regulament a fost adoptat în mai 2003 și a intrat în vigoare în iulie 2003.

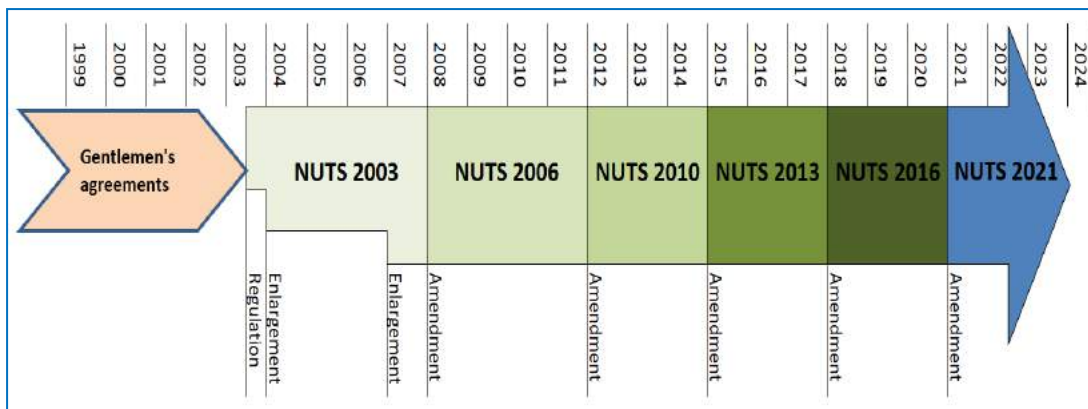
Regulamentul specifică, de asemenea, stabilitatea clasificării timp de cel puțin trei ani.

Stabilitatea se asigură că datele se referă la aceeași unitate regională pentru o anumită perioadă de timp. Acest lucru este crucial pentru statistici, în special pentru seriile cronologice.

Cu toate acestea, uneori interesele naționale necesită schimbarea defalcării regionale a unei țări. Când se întâmplă acest lucru, țara în cauză informează Comisia Europeană cu privire la modificări. La rândul său, Comisia modifică clasificarea la sfârșitul perioadei de stabilitate în conformitate cu regulile regulamentului NUTS.

*Strategia de dezvoltare locală a Comunei Modelu, Județul Călărași
pentru perioada 2021-2027*

Istoricul clasificării NUTS în Europa



sursa: Comisia Europeană- Eurostat

Fig. Istoricul clasificării NUTS în Europa

O primă modificare regulată a anexelor a fost adoptată prin Regulamentul (CE) nr. 105/2007 al Comisiei și versiunea NUTS 2003 a fost înlocuită cu versiunea 2006 la 1 ianuarie 2008. Aceasta a fost precedată de completarea clasificării NUTS cu defalcările regionale ale țările care au aderat la UE în 2004 și 2007 (a se vedea Regulamentul (CE) nr. 1888/2005 al Comisiei și Regulamentul (CE) nr. 176/2008 al Comisiei).

*Strategia de dezvoltare locală a Comunei Modelu, Județul Călărași
pentru perioada 2021-2027*

A doua modificare regulată a anexelor a fost adoptată prin Regulamentul (UE) nr. 31/2011 al Comisiei, a intrat în vigoare la 7 februarie 2011 și se aplică, în ceea ce privește transmiterea datelor către Comisie (Eurostat), de la 1 ianuarie 2012.

Al treilea amendament regulat la anexe a fost adoptat prin Regulamentul (UE) nr. 1319/2013 al Comisiei, intrat în vigoare la 31 decembrie 2013 și se aplică, în ceea ce privește transmiterea datelor către Comisia Europeană (Eurostat), de la 1 ianuarie 2015.

Al patrulea amendament extraordinar la anexe a fost adoptat prin Regulamentul (UE) nr. 868/2014 al Comisiei, intrat în vigoare la 8 august 2014 și se aplică, în ceea ce privește transmiterea datelor către Comisie (Eurostat), de la 1 ianuarie 2015. Al cincilea amendament la anexe (unul regulat) a fost adoptat prin Regulamentul (UE) 2016/2066 al Comisiei, a intrat în vigoare la 19 decembrie 2016 și se aplică, în ceea ce privește transmiterea datelor către Comisie (Eurostat), de la 1 ianuarie 2018.

Regulamentul NUTS a fost modificat prin Regulamentul Tercet la 18 ianuarie 2018, care a introdus o serie de tipologii teritoriale în acesta; vezi secțiunea „Tercet - Tipologii teritoriale” pentru mai multe detalii. Versiunea consolidată a regulamentului NUTS modificat este disponibilă pe EUR-Lex.

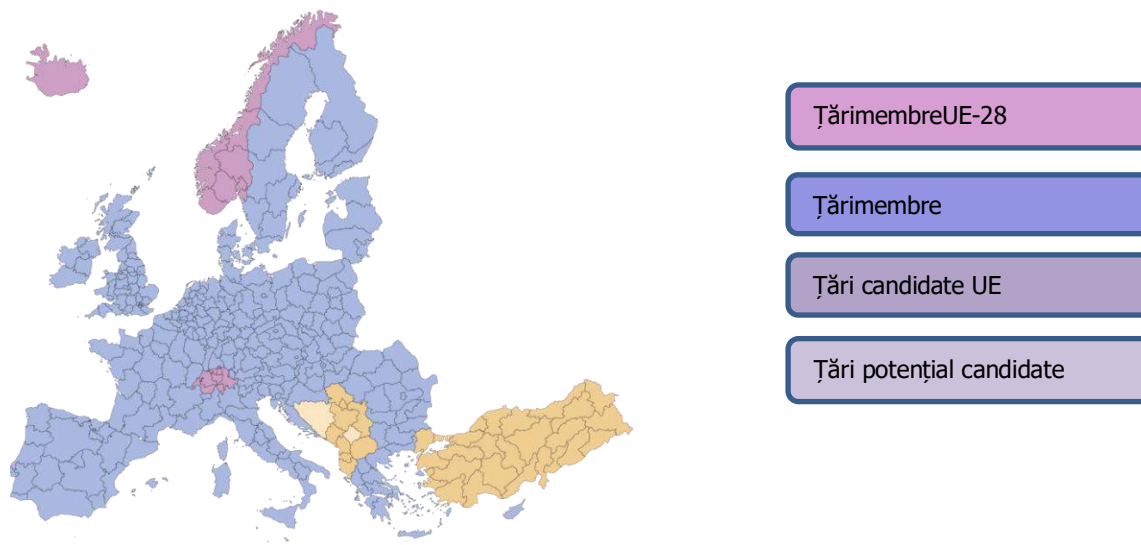
*Strategia de dezvoltare locală a Comunei Modelu, Județul Călărași
pentru perioada 2021-2027*

A șasea modificare regulată a anexelor a fost adoptată prin Regulamentul delegat al Comisiei 2019/1755 , a intrat în vigoare la 8 august 2019 și se aplică, în ceea ce privește transmiterea datelor către Comisia Europeană (Eurostat), de la 1 ianuarie 2021.

În cazul unei modificări a clasificării, statul membru în cauză trebuie să înlocuiască datele istorice cu serii cronologice în conformitate cu noua defalcare regională în termen de doi ani. Decizia privind lista seriilor temporale și a lungimilor acestora este supusă evaluării fezabilității.

Harta care arată modificările între versiunile NUTS 2013 și NUTS 2016 poate fi regăsită mai jos și resurse electronice despre regiuni ale Europei se pot regăsi aici: <https://ec.europa.eu/eurostat/web/nuts/nuts-maps>.

NUTS 2016- țări din Europa



sursa: adaptare după <https://ec.europa.eu/eurostat/web/nuts/nuts-maps>

Fig. Reprezentând harta privind modificările NUTS 2016

Regiunile de dezvoltare coordonează proiecte infrastructurale regionale și au devenit membre ale Comitetului Regiunilor în 2007 când România a aderat la Uniunea Europeană.

*Strategia de dezvoltare locală a Comunei Modelu, Județul Călărași
pentru perioada 2021-2027*

Regiunile de dezvoltare ale României corespund cu diviziunile de nivel NUTS-II din Uniunea Europeană.

În România, cadrul legislativ pentru constituirea regiunilor de dezvoltare a fost dat prin legea nr. 151/1998, privind dezvoltarea regională.

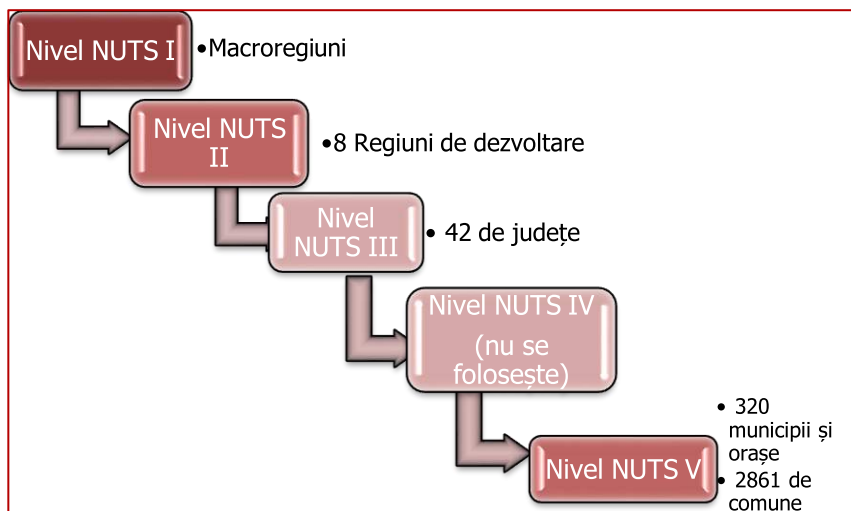
Conform Ordonanței de Urgență nr.75/2001 privind funcționarea Institutului Național de Statistică au fost create opt direcții generale pentru statistică regională, care alături de cele 34 de direcții județene de statistică, au ca scop dezvoltarea statisticii regionale.

Actele normative cu privire la organizarea statistică a României definesc structurile asimilabile NUTS, după cum urmează în graficul următor.

*Strategia de dezvoltare locală a Comunei Modelu, Județul Călărași
pentru perioada 2021-2027*

Structura administrativ teritorială a României după NUTS

(Nomenclatorului Unităților Teritoriale pentru Statistică)



sursa: Adaptare după Institutul Național de Statistică

Fig. Reprezentând structura administrativ teritorială a României după NUTS

*Strategia de dezvoltare locală a Comunei Modelu, Județul Călărași
pentru perioada 2021-2027*

Statistici și indicatori pentru România comparativ cu Uniunea Europeană

Comisia Europeană (CE) a publicat în iunie 2014 o serie de recomandări pentru România. Acestea iau în considerare particularitățile țării, dar și obiectivele generale ale Strategiei Europa 2020. Recomandările oglindesc cele 12 domenii identificate de Comisie, în care România este deficitară:

Domenii deficitare în România	Recomandările Comisiei Europene
Strategia bugetară	Obiectivul României, conform Programului de convergență pentru 2014, este un deficit structural de 1% din PIB în 2015. CE consideră că aceste previziuni reflectă o perspectivă prea optimistă în anumite domenii, potențiale riscuri decurgând din evoluția negativă a controlului cheltuielilor și înregistrarea unui nivel de colectare a impozitelor mai scăzut decât cel prevăzut.
Frauda fiscală și evaziunea	CE semnalează riscurile cauzate de îmbătrânirea populației și inadecvarea sistemului de pensii, precum și numărul mare

*Strategia de dezvoltare locală a Comunei Modelu, Județul Călărași
pentru perioada 2021-2027*

Domenii deficitare în România	Recomandările Comisiei Europene
fiscală în domeniul TV	al celor care lucrează fără contract de muncă, fenomen încurajat de sarcina fiscală ridicată suportată de persoanele cu venituri mici și medii. Se notează totuși progrese înregistrate în domeniul taxelor de mediu.
Ineficiența și riscul nesustenabilității sectorului sănătății (publice)	România a demarat o serie de reforme care vizează sistemul public de sănătate, dar plățile informale practicate pe scară largă, performanța nesatisfăcătoare a asistenței medicale primare și a sistemelor de orientare către centrele specializate afectează în continuare buna funcționare a acestui domeniu.
Nevalorificarea potențialului de muncă și calitatea nesatisfăcătoare a muncii	Această problemă reflectă lipsa de eficiență a serviciilor publice de ocupare a forței de muncă și este corelată cu procentul ridicat și în creștere de tineri care nu sunt încadrați profesional și nu urmează niciun program educațional sau de formare.

*Strategia de dezvoltare locală a Comunei Modelu, Județul Călărași
pentru perioada 2021-2027*

Domenii deficitare în România	Recomandările Comisiei Europene
Salariul minim	Comisia Europeană semnalează lipsa unor orientări transparente privind stabilirea salariului minim.
Educația	CE atrage atenția asupra declinului învățământului profesional și tehnic în ultimii 20 de ani, precum și asupra necorelării dintre competențele absolvenților de învățământ terțiar și cerințele pieței. Rata scăzută a participării la activități de învățare pe tot parcursul vieții și fenomenul accentuat al abandonului școlar timpuriu reprezintă alte două aspecte criticate în raportul Comisiei.
Sărăcia	Principalele aspecte care necesită îmbunătățiri sunt serviciile comunitare pentru persoanele cu dizabilități și integrarea romilor. Îngrijorătoare sunt, de asemenea, scăderea veniturilor brute ale gospodăriilor și creșterea inegalităților între venituri.
Administrația publică	Aceasta prezintă o capacitate redusă de a elabora și pune în aplicare politici. Printre recomandările Comisiei se numără

*Strategia de dezvoltare locală a Comunei Modelu, Județul Călărași
pentru perioada 2021-2027*

Domenii deficitare în România	Recomandările Comisiei Europene
	Îmbunătățirea instrumentelor decizionale, a răspunderii și a coordonării în cadrul și între diferite niveluri administrative.
Absorbția fondurilor UE	Cadrul instituțional complex, corupția, conflictele de interese, deficiențele sistemelor de gestiune și control se numără printre principalele cauze pentru care România, în ciuda înregistrării unor progrese importante, rămâne una dintre țările cu rata cea mai scăzută de absorbție a fondurilor europene.
Reglementări, justiție, corupție politică	Calitatea precară și lipsa de transparență reprezintă principalele probleme semnalate de CE în ceea ce privește reglementările privind combaterea corupției. Se observă progrese în lupta împotriva corupției în sistemul judiciar, dar procesul trebuie continuat în acest domeniu, precum și la nivel politic și administrativ.

*Strategia de dezvoltare locală a Comunei Modelu, Județul Călărași
pentru perioada 2021-2027*

Domenii deficitare în România	Recomandările Comisiei Europene
Piața de energie electrică și gaz	Problematică aici este, în special, lipsa de eficiență și transparență a întreprinderilor de stat. De aceea, Comisia încurajează promovarea concurenței în aceste sectoare.
Infrastructura	Atât rețeaua de transport rutier, precum și cea de transport naval sunt insuficient dezvoltate, parte din problemă reprezentând-o, din nou, întreprinderile de stat din domeniu. Recomandarea CE este aceeași: încurajarea concurenței.

Sursa: Recomandarea Consiliului din 8 iulie 2014 privind Programul Național de Reformă al României pentru 2014 și care include un aviz al Consiliului privind Programul de Convergență al României pentru 2014 (2014/C 247/21), publicat în Jurnalul Oficial al UE 29.07.2014.

Fig. Reprezentând tabel reprezentând domeniile deficitare ale României

Pentru a reduce aceste deficite, România a propus Comisiei Europene o serie de măsuri și a stabilit o serie de obiective pentru perioada următoare, care sunt structurate în tabele ce urmează.

*Strategia de dezvoltare locală a Comunei Modelu, Județul Călărași
pentru perioada 2021-2027*

Rata de angajare (% din populația cu vârste cuprinse între 20 și 64 de ani)		
Anul	Uniunea Europeană (28 țări)	România
2008	70,2	64,4
2009	68,9	63,5
2010	68,5	64,8
2011	68,6	63,8
2012	68,4	64,8
2013	68,4	64,7
2014	69,2	65,7
2015	70,1	66,0
2016	71,1	66,3
2017	72,2	68,8
2018	73,2	69,9
2019	73,9	70,9

sursa: Comisia Europeană

Fig. Reprezentând tabel rata de angajare România

*Strategia de dezvoltare locală a Comunei Modelu, Județul Călărași
pentru perioada 2021-2027*

Obiectivul Uniunii Europene pentru rata de angajare este 75% din populația cu vârste cuprinse între 20 și 64 de ani, iar obiectivul României este 70%. Se observă o creștere a ratei de angajare în România cu 6,5% în anul 2019 față de anul 2008.

Cheltuieli interne brute pentru cercetare și dezvoltare (% din PIB)		
Anul	Uniunea Europeană (28 țări)	România
2008	1,83	0,55
2009	1,93	0,44
2010	1,92	0,46
2011	1,96	0,50
2012	2,00	0,48
2013	2,01	0,39
2014	2,02	0,38
2015	2,03	0,49
2016	2,04	0,48
2017	2,08	0,50
2018	2,11	0,50

Fig. Reprezentând tabel privind cheltuielile interne brute pentru cercetare și dezvoltare

*Strategia de dezvoltare locală a Comunei Modelu, Județul Călărași
pentru perioada 2021-2027*

Obiectivul Uniunii Europene pentru Cheltuieli interne brute pentru cercetare și dezvoltare sunt de 3% din PIB, iar obiectivul României este 2%. Se observă o scădere a cheltuielilor interne brute pentru cercetare și dezvoltare cu 0,05% în anul 2019 față de anul 2008, în România.

Părăsirea timpurie a educației și formării (% din populația cu vârste cuprinse între 18 și 24 de ani)		
Anul	Uniunea Europeană (28 țări)	România
2008	14,7	15,9
2009	14,2	16,6
2010	13,9	19,3
2011	13,4	18,1
2012	12,7	17,8
2013	11,9	17,3
2014	11,2	18,1
2015	11	19,1
2016	10,7	18,5
2017	10,5	18,1
2018	10,5	16,4

*Strategia de dezvoltare locală a Comunei Modelu, Județul Călărași
pentru perioada 2021-2027*

Părăsirea timpurie a educației și formării (% din populația cu vârste cuprinse între 18 și 24 de ani)		
Anul	Uniunea Europeană (28 țări)	România
2019	10,3	15,3

sursa: Comisia Europeană

Fig. Tabel reprezentând rata abandonului în educație

Obiectivul Uniunii Europene pentru Rată de abandon este de 10% din populația cu vârste cuprinse între 18 și 24 de ani, iar obiectivul României este 11,3%. Se observă o scădere semnificativă a ratei de abandon în România, în anul 2019 față de anul 2010, cu 4%.

Pentru România sunt importante creșterea competitivității managementului durabil, al resurselor naturale și dezvoltarea teritorială echilibrată. Finanțarea acestora trebuie să răspundă nevoilor specifice ale statelor membre, inclusiv prin acordarea unei flexibilități mai mari.

România salută inițiativa Comisiei de a crea pentru noua perioadă de programare pachete de măsuri prin interconectarea celor existente deja ca răspuns la nevoile unor zone sau grupuri specifice.

*Strategia de dezvoltare locală a Comunei Modelu, Județul Călărași
pentru perioada 2021-2027*

România susține includerea unui pachet destinat sprijinirii micilor fermieri în vederea evitării unor fenomene prezente în România ca depopularea, abandonul terenurilor agricole, și creșterea capacității economice a acestora în vederea furnizării de bunuri publice.

Acțiunile asupra cărora trebuie să se concentreze noul pachet adresat micilor fermieri trebuie să vizeze aspecte privind:

- Mărirea sprijinului financiar acordat acestora;
- Simplificarea condițiilor de accesare a fondurilor;
- Stabilirea unor acțiuni specifice pentru promovarea produselor;
- Măsuri specifice ce vizează consilierea, consultanța, formarea profesională și creditarea acestei categorii de fermieri;
- Dezvoltarea canalelor locale de distribuție, în vederea facilitării accesului direct al consumatorilor la produsele micilor fermieri (agricultură ecologică, produse tradiționale sau locale) și sprijinirea piețelor locale;
- Stabilirea unor condiții și cerințe privind standardele minime de realizare a producției și comercializare, adaptate capacității financiare a micilor fermieri.

În ceea ce privește pachetul de măsuri privind gestionarea riscului, România susține continuarea și dezvoltarea măsurilor de inginerii financiare, prin instrumente de asigurare,

Strategia de dezvoltare locală a Comunei Modelu, Județul Călărași pentru perioada 2021-2027

accesul la credite, garanții, capital social ș.a., acestea reprezentând aspecte esențiale pentru creșterea competitivității sectorului agricol, având în vedere particularitățile acestui sector.

Alte măsuri considerate importante în România:

- Susținerea inovației, utilizării metodelor Agricole prietenoase față de mediu, precum și a mijloacelor alternative de energie în spațiul rural, pentru a spori eficiența energetică, productivitatea și capacitatea de adaptare a agriculturii la schimbările climatice;
- Dezvoltarea spațiului rural, prin continuarea susținerii modernizării infrastructurii și a serviciilor non-agricole pentru îmbunătățirea condițiilor de trai;
- Diversificarea acțiunilor pentru digitalizare și formare, creșterea prajinului financiar.

Planul național de investiții și relansare economică

Planul național de investiții și relansare economică a fost realizat de Guvernul României în iulie 2020 și principalul motor al realizării acestui plan a fost criza economică ce poate fi provocată de COVID-19.

Modelul de dezvoltare a României, bazat preponderent pe stimularea consumului și implicit pe creșteri conjuncturale, și-a atins limitele, devenind chiar un impediment pentru o creștere durabilă și robustă.

Strategia de dezvoltare locală a Comunei Modelu, Județul Călărași pentru perioada 2021-2027

Acumularea unor deficite bugetare nesustenabile, la care se adaugă deficitele comerciale și de cont curent în creștere, marchează în mod clar necesitatea schimbării actualului model economic.

Într-un context global și regional tot mai competitiv, România trebuie să privească mai departe de creșterile conjuncturale înregistrate în ultimii ani și să se orienteze spre un model al schimbărilor structurale care să asigure o creștere durabilă.

Schimbarea modelului de dezvoltare economică și socială, conform *Planului național de investiții și relansare economică*, trebuie axată pe:

- stimularea și dezvoltarea capitalului și a competitivității companiilor românești
- investiții în domenii-cheie ale infrastructurii publice
- transformarea digitală a economiei și a administrației publice
- pregătirea economiei pentru tranziția către o economie durabilă.

Realizarea noilor piloni de dezvoltare necesită reforme structurale ample și susținute, care să stimuleze competitivitatea economiei românești și să accelereze convergența reală a României cu economiile dezvoltate din Uniunea Europeană.

Prioritățile pe termen scurt ale Guvernului României sunt:

*Strategia de dezvoltare locală a Comunei Modelu, Județul Călărași
pentru perioada 2021-2027*

- **asigurarea capitalului de lucru** necesar pentru întreprinderile afectate de COVID-19 ca urmare a închiderii temporare a activităților, reducerii cererii de consum și întreruperilor din lanțul de aprovizionare, prin programe de acces la finanțare pentru capital de lucru și investiții cu garanții de stat, granturi și scheme de ajutor de stat pentru investiții noi și pentru reluarea sau reconversia activităților economice.
- Dezvoltarea de **instrumente financiare noi** care să ducă pe termen mediu la o transformare modernă a economiei românești prin stimularea capitalizării companiilor, asigurarea lichidității în economie prin scheme de garantare a instrumentelor de plată, încurajarea investițiilor private în domenii economice strategice printr-un fond de investiții de tip private equity, sprijinirea proiectelor de investiții publice și private printr-o bancă românească de dezvoltare după modelul altor bănci europene de dezvoltare.
- **în domeniul muncii și protecției sociale** vor continua măsurile adoptate pentru protejarea locurilor de muncă, prin plata șomajului tehnic pentru personalul din domeniile a căror activitate a fost întreruptă temporar ca urmare a restricțiilor impuse de autorități. Sunt în aplicare măsurile pentru susținerea angajărilor prin măsuri active de sprijin pentru companii și salariați, stimularea angajărilor din rândul tinerilor și a persoanelor vulnerabile precum și a românilor care au revenit din străinătate. Se află deja în pregătire măsuri pentru sprijinirea activităților de muncă sezonieră și pentru

*Strategia de dezvoltare locală a Comunei Modelu, Județul Călărași
pentru perioada 2021-2027*

zilierii, în domenii specifice, precum și introducerea programului flexibil de muncă pentru angajații și angajatorii a căror activitate afectată de pandemie se află în proces de relansare.

- **politici de transformare digitală** care să modernizeze operațiunile și interacțiunea cu cetățenii în furnizarea serviciilor publice, precum și modul intern de lucru al instituțiilor publice – procese care au fost demarate deja ca parte a măsurilor de răspuns ale Guvernului în fața provocării reprezentate de efectele pandemiei de COVID-19. În același timp, va fi încurajată pregătirea economiei pentru revoluția industrială 4.0, prin programe de sprijin pentru transformarea digitală a industriei și întărirea competitivității.
- încurajarea inițiativelor antreprenoriale în domeniul economic și vor fi stimulate **sectoarele economice cu valoarea adăugată mare**, cu potențial de export, care valorifică rezultatele inovării și cercetării prin dezvoltarea de produse și soluții tehnologice cu drept de proprietate intelectuală și **industriile care asigură cererea internă** de consum din producția locală, contribuind la siguranța energetică, alimentară și sanitară a României.

Pactul Ecologic European va deveni principala strategie de creștere economică la nivelul Uniunii Europene pe termen lung. România va trebui să utilizeze cât mai eficient resursele europene puse la dispoziție, atât fondurile din Cadrul Financiar Multianual 2021-

*Strategia de dezvoltare locală a Comunei Modelu, Județul Călărași
pentru perioada 2021-2027*

2027, cât și cele din programele europene de răspuns la criza COVID-19, astfel încât transformarea preconizată a economiei să favorizeze tranziția către o economie durabilă.

Prioritățile pe termen mediu și lung ale Guvernului României, în funcție de domenii, sunt:

➤ **infrastructură**

- › prioritatea pe termen scurt este creșterea ritmului de finalizare a lucrărilor aflate în execuție și pregătirea proiectelor majore de infrastructură pe termen mediu și lung din domeniile transporturilor, energiei, comunicațiilor, agriculturii, sănătății, sportului și educației.
- › pe termen mediu și lung, obiectivul Guvernului este demararea și realizarea unui program amplu de investiții publice cu o alocare bugetară din fonduri europene și naționale, rambursabile și nerambursabile, de aproximativ **100 de miliarde euro** în perioada 2020 – 2030.

➤ **infrastructura de transport:**

- › finalizarea lucrărilor de infrastructură care înregistrează mari întârzieri, din cauza deficiențelor anterioare de pregătire a proiectelor. Acestea însumează 407,3 km de autostrăzi și drumuri expres, cu o finanțare necesară de 4,3 miliarde de euro.

*Strategia de dezvoltare locală a Comunei Modelu, Județul Călărași
pentru perioada 2021-2027*

- › pe termen mediu și lung, asigurarea conectării cu autostrăzi a provinciilor istorice ale României și cu rețelele de transport pan-europene, prin demararea lucrărilor la aproximativ 3.000 de km de autostrăzi și drumuri expres, cu un cost estimat de 31 miliarde de euro. La acestea se adaugă investiții în cca. 3.000 de km de cale ferată, cu un cost estimat de aproximativ 18 miliarde de euro, și investiții în domeniul naval și aerian care însumează peste 6 miliarde de euro.
- **sectorul energetic** necesită un volum investițional uriaș pe întreg lanțul tehnologic, de la producere de electricitate, la rețele inteligente de transport și distribuție de gaze naturale și electricitate, precum și la reformarea pieței de electricitate și gaze naturale care să facă față unui model nou, bazat pe capacități energetice eficiente, curate, flexibile și tehnologii inovatoare.
Valoarea investițiilor programate în Sistemul Energetic Național pentru perioada 2020 – 2025 este estimată la 12,48 miliarde de euro, la care se adaugă proiectele de dezvoltare din sectorul de transport al energiei electrice și al gazelor naturale, precum și proiectele de investiții ale companiilor energetice în capacități noi de producție și de exploatare, dezvoltate în parte- neriat cu alte companii private.
- **infrastructura națională de sănătate**
 - › construirea a 8 spitale regionale la nivel național și a unui spital metropolitan în Municipiul București. Au fost semnate contractele pentru construirea primelor

*Strategia de dezvoltare locală a Comunei Modelu, Județul Călărași
pentru perioada 2021-2027*

3 spitale regionale la Iași, Cluj și Craiova cu o valoare totală de 1,64 miliarde de euro.

- › pe termen mediu și lung- un alt obiectiv este construirea, modernizarea și reabilitarea a 25 de spitale județene și 110 spitale orășenești cu o alocare bugetară de 17,5 miliarde de lei în perioada 2021 – 2027.

➤ **infrastructura de învățământ**

- › obiectivul de bază este reducerea ratei de abandon școlar, creșterea siguranței elevilor și profesorilor în școli, reducerea supra-aglomerării elevilor în clase și asigurarea accesului la învățământ gratuit, în proximitatea domiciliului, pentru fiecare copil. În acest sens, Guvernul României a programat pentru perioada 2021-2027 un pachet de investiții pentru infrastructura de învățământ care urmărește modernizarea și reabilitarea a 2.488 de unități școlare, construcția a 346 de grădinițe, 40 de campusuri școlare, construirea a 30 de cămine studentești și reabilitarea a 8 centre universitare, costurile totale ridicându-se la 14 miliarde de lei.

➤ **modernizarea comunităților locale**

- › sunt proiectate investiții în drumuri județene și locale, infrastructura de apă și canalizare, stații de epurare a apei, extinderea rețelei de distribuție a gazelor

*Strategia de dezvoltare locală a Comunei Modelu, Județul Călărași
pentru perioada 2021-2027*

naturale, construcția de unități școlare, centre medicale și baze sportive care însumează 102 miliarde de lei în perioada 2021 – 2027.

➤ **agricultura**

- › obiectiv prioritar al Guvernului pe termen mediu și lung este elaborarea și implementarea unei Strategii de Gestionare a Apei care se referă la reabilitarea infrastructurii de irigații existente, în perioada 2021-2024, prin punerea în funcțiune a 138 amenajări de irigații, cu un buget estimat de 3,4 miliarde de euro.
- › reabilitarea infrastructurii de desecare – drenaj care deservește o suprafață de 2,8 milioane de ha, cu o valoare de 1,1 miliarde de euro, precum și efectuarea de lucrări de combatere a eroziunii solului care deservește o suprafață de aproximativ 510 mii de ha, cu o valoare de 500 milioane de euro.
- › dezvoltarea unei rețele naționale de colectare, depozitare, sortare, ambalare, procesare și comercializare a produselor românești.

CAPITOLUL III

REGIUNEA DE DEZVOLTARE SUD – MUNTENIA

3.1 Introducere

În 1998 au fost create opt regiuni de dezvoltare prin asocierea consiliilor județene din România, pentru a coordona dezvoltarea regională necesară aderării la Uniunea Europeană. Aceste regiuni nu au personalitate juridică și nici statut administrativ, deși ele devin din ce în ce mai semnificative în dezvoltarea regională.



Fig. Reprezentând Harta României pe Regiuni de Dezvoltare

*Strategia de dezvoltare locală a Comunei Modelu, Județul Călărași
pentru perioada 2021-2027*

Regiunile de dezvoltare coordonează proiecte infrastructurale regionale și au devenit membre ale Comitetului Regiunilor în 2007 când România a aderat la Uniunea Europeană. Regiunile de dezvoltare ale României corespund cu diviziunile de nivel NUTS-II din Uniunea Europeană.

Cadrul legislativ pentru constituirea regiunilor de dezvoltare a fost dat prin legea nr. 151 / 1998, privind dezvoltarea regională în România.

România este împărțită în opt regiuni de dezvoltare, numite după poziția geografică în țară, respectiv Nord - Vest, Nord - Est, Sud - Vest, Sud - Est, Sud, Vest, Centru, București și Ilfov. Conform Ordonanței de Urgență nr. 75/ 2001 privind funcționarea Institutului Național de Statistică au fost create opt direcții generale pentru statistică regională, care alături de cele 34 de direcții județene de statistică, au ca scop dezvoltarea statisticii regionale.

Actele normative cu privire la organizarea statistică a României definesc structurile asimilabile NUTS, după cum urmează:

- Nivel NUTS I: macro-regiuni;

*Strategia de dezvoltare locală a Comunei Modelu, Județul Călărași
pentru perioada 2021-2027*

- Nivel NUTS II: 8 regiuni de dezvoltare, cu o populație medie de 2,8 milioane locuitori;
- Nivel NUTS III: 42 județe, care reflectă structura administrativ teritorială a Românie;
- Nivel NUTS IV: nu se folosește, deoarece nu s-au identificat asocieri de unități teritoriale;
- Nivel NUTS V: 265 municipii și orașe, 2.686 comune, cu 13.092 sate, care reflectă structura administrativ teritorială a României.

3.2 Regiunea de Dezvoltare Sud Muntenia

Regiunea Sud Muntenia este a treia regiune ca mărime din România ocupând o suprafață de 34.453 km², localizată în partea de sud a țării, înconjurând regiunea București - Ilfov.

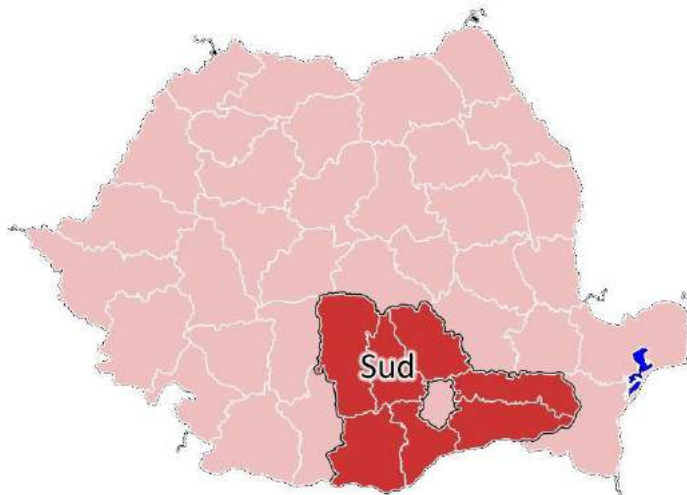


Fig. Reprezentând regiunea de dezvoltare SUD-Muntenia

Regiunea Sud Muntenia se compune din următoarele șapte județe:

- Argeș;
- Dâmbovița;
- Prahova;
- Teleorman;
- Giurgiu;
- Călărași;
- Ialomița,

*Strategia de dezvoltare locală a Comunei Modelu, Județul Călărași
pentru perioada 2021-2027*

Totalizând un număr de 16 municipii, 32 orașe și 517 comune cu 2018 sate componente.

În partea de sud a regiunii, fluviul Dunărea reprezintă granița naturală cu Bulgaria, oferind posibilitatea de a avea comunicații cu cele 8 țări riverane, iar prin intermediul canalului Dunăre - Marea Neagră de a avea ieșire la Marea Neagră și deci acces la Portul Constanța - principala poartă maritimă a țării.

Populația regiunii în urma datelor recensământului din 2011 este de 3.136.446 locuitori.

Regiunea cuprinde trei forme majore de relief:

- ⇒ munte 9,5 %,
- ⇒ deal 19,8%,
- ⇒ câmpie și luncă 70,7%.

Dacă pentru cele patru județe din sudul regiunii (Ialomița, Călărași, Giurgiu și Teleorman), forma caracteristică de relief este câmpia, celelalte trei județe din nordul regiunii (Argeș, Dâmbovița și Prahova) cuprind atât câmpia, cât și dealurile și munții, în această zonă găsindu-se cele mai mari altitudini muntoase ale țării: vârful Moldoveanu (2.544 m) și Negoiu (2.535 m) din Masivul Făgăraș și vârful Omu (2.505 m) din Masivul Bucegi.

*Strategia de dezvoltare locală a Comunei Modelu, Județul Călărași
pentru perioada 2021-2027*

Rețeaua hidrografică bogată a regiunii este dominată de fluviul Dunărea în care se varsă principalele râuri ale regiunii (Olt, Argeș, Dâmbovița, Ialomița și Prahova), fiind completată de o serie de lacuri naturale și antropice cu folosință complexă.

Varietatea formelor de relief și complexitatea geologică a acestora fac ca resursele naturale ale regiunii să fie diversificate. Zona montană și de deal concentrează resurse naturale ale subsolului (petrol, gaze naturale, cărbune, minereuri radioactive și metalifere, sare, marne calcaroase, sulf, acumulări de gips și izvoare minerale) importante pentru industria energetică, chimică și a materialelor de construcții.

Alături de resursele subsolului, de o importanță deosebită și cu influențe directe în dezvoltarea anumitor sectoare economice se află resursele solului. Astfel, suprafața agricolă concentrată preponderent în județele din sudul regiunii deține 71,1% din suprafața totală a regiunii din care 80,2% reprezintă teren arabil.

Regiunea dispune de resurse bogate și importante de apă (3,4% din suprafața regiunii), care, prin utilizarea în diferite domenii, au un rol deosebit în dezvoltarea economică a acesteia.

Flora și fauna de o mare diversitate constituie o altă bogăție naturală a regiunii. Terenurile ocupate cu păduri și vegetație forestieră dețin 19,3% din suprafața regiunii,

*Strategia de dezvoltare locală a Comunei Modelu, Județul Călărași
pentru perioada 2021-2027*

reprezentând o sursă importantă de masă lemnoasă și un mediu propice pentru fauna de interes cinegetic.

Sectoare economice cu tradiție în Regiunea de Dezvoltare Sud Muntenia:

- Producția de utilaj petrolier și chimic;
- Producția de produse petro-chimice;
- Producția de automobile Dacia;
- Producția agricolă vegetală;
- Turism montan și balnear.

Avantaje comparative ale regiunii:

- Grad de acoperire ridicat cu rețele de telecomunicații.
- Acces la principala poartă aeriană a țării - aeroportul Henry Coandă București.
- Existența unor segmente ale coridoarelor europene de transport IV și IX, precum și existența segmentului de autostradă A1 (București - Pitești) și A2 (București - Drajna), rețele de drumuri naționale și europene modernizate.
- Existența terenurilor adecvate agriculturii ecologice

Cultură și tradiție

Strategia de dezvoltare locală a Comunei Modelu, Județul Călărași pentru perioada 2021-2027

Cunoscută în trecut drept Valahia sau Țara Românească, Muntenia are o istorie bogată și fascinantă. În Nord, poalele Munților Făgăraș oferă, la Arefu, un fundal dramatic pentru castelul lui Vlad Țepeș, domnitor român cunoscut în străinătate, mai ales datorită asocierii cu personajul Dracula al lui Bram Stoker, în vreme ce în Sud un număr impresionant de situri arheologice au început să atragă din ce în ce mai mulți arheologi și turiști.

Celebra legendă a Meșterului Manole inspirată de construcția Mănăstării Curții de Argeș, alături de Turnul Chindiei, parte a curții domnești din vechea cetate a Târgoviștei și numeroasele festivaluri și sărbători tradiționale sătești aduc permanent în actualitate tradițiile locului.

Turism

Muntenia este un pământ al contrastelor. Din nord, de la semețele culmi ale Carpaților, și pâna în sud, la atracțiile și misterele Dunării, Regiunea dispune de o mulțime de bogății ce așteaptă să fie descoperite.

Muntenia prezintă o floră și o faună variate. Crângurile și pădurile care acoperă o cincime din regiune adăpostesc urși, lupi și mistreți, iar pe culmile înalte din nord, acoperite de fagi, brazi și jnepeni trăiesc animale cum ar fi: cerbul carpatin, râsul sau capra neagră. În sud,

ecosistemul este total diferit. Cursul Dunării este, în mare parte, străjuit de copaci care ascund o varietate uluitoare de animale și păsări. O parte din zonele județului Călărași prezintă un ecosistem acvatic asemănător celui din faimoasa Deltă a Dunării.

Elemente de patrimoniu

În Regiunea de Dezvoltare Sud Muntenia există un număr de 72 arii protejate de interes național (Parcul Național Piatra Craiului, Parcul Național Bucegi, Parcul Național Comana, Rezervația Manafu, Rezervația Teșila, Pădurea Troianu, Rezervația Naturală Cama Dinu Păsărică, Lacul Suhaia, APSA Iezer Călărași etc.)

Rezervația naturală și monumentele naturale din regiune cuprind o mare varietate de plante și animale rare, forme de relief deosebite, puncte fosilifere și diferite obiective geologice. Cele mai extinse rezervații au suprafețe de 100 – 250 ha, cum este rezervația *Oloaga - Grădinari* din județul Giurgiu, care ocupă o suprafață de 248 ha.

Parcul Național Piatra Craiului, situat pe teritoriul județelor Argeș și Brașov, a fost constituit în 1990 și are ca și nucleu rezervația complex Piatra Craiului Mare înființată în anul 1938. Suprafața parcului este de 14.800 ha și corespunde celei mai impunătoare creste calcaroase din Carpații Românești.

*Strategia de dezvoltare locală a Comunei Modelu, Județul Călărași
pentru perioada 2021-2027*

Parcul Natural Bucegi, se întinde pe teritoriul județelor Argeș, Dâmbovița, Prahova și Brașov, fiind situat în estul Carpaților Meridionali, la o distanță de 100 km de București. Parcul are o suprafață de 32.663 ha și a fost înființat în 1990 pe baza unor studii începute în 1974.

Parcul Natural Comana (județul Giurgiu) are o suprafață de 24.963 ha se află în Câmpia Română, la sud de București și cuprinde rezervația naturală Pădurea Comana.

APSA Iezer Călărași este un habitat de apă dulce cu ape mezotrofe, important în menținerea și dezvoltarea habitatelor păsărilor migratoare, sedentare și de pasaj, adăpostind o serie de specii periclitare, vulnerabile sau pe cale de dispariție, atât la nivel național, cât și la nivel internațional.

Pădurea Troianu este rezervație naturală pentru protejarea speciei de *Paeonia peregrine* (bujorul românesc).

Rezervația Ostrovul Gâsca este rezervația naturală în care predomină arboretele natural *Salix alba*.

*Strategia de dezvoltare locală a Comunei Modelu, Județul Călărași
pentru perioada 2021-2027*

Balta Suhaia este considerată arie de protecție specială avifaunistică, cu o floră specifică regiunilor de silvostepă, în care se întrepătrund elemente specifice luncilor marilor fluvii și zonelor sărăturoase, apărute ca urmare a activităților antropice.



Rezervația naturală Bucegi



Rezervația naturală Piatra Craiului



Parcul natural Comana

Fig. Reprezentând obiectivele turistice naturale din Regiunea Sud-Muntenia

CAPITOLUL IV

PREZENTAREA JUDEȚULUI CĂLĂRAȘI

4.1 Localizare și accesibilitate

Municipiul Călărași este amplasat în partea de sud-est a țării, respectiv în partea de sud a județului cu același nume, pe malul stâng al brațului Borcea, la interacțiunea cu lunca Dunării, pe terasa Călărași (terasă inferioară a Dunării). Este plasat la 44°12' latitudine nordică și 27°21' longitudine estică, în zona transfrontalieră cu Bulgaria. Această poziționare strategică oferă perspective de dezvoltare a circulației terestre către estul Europei Centrale și Peninsula Balcanică, dar și a circulației fluviale pe Dunăre.

Amplasarea geografică a municipiului Călărași poate fi considerată o oportunitate, dar și un punct slab. Poziționarea pe Dunăre (culoarul VII paneuropean), accesul direct și facil la autostrada București – Constanța și la magistrala feroviară 800 București – Constanța, amplasarea într-un cadru natural cu potențial deosebit de dezvoltare, reprezintă argumente solide pentru a considera drept favorabilă poziționarea în teritoriu a municipiului. Pe de altă parte, amplasarea într-o zonă eminentamente rurală, cu o economie în declin sunt puncte slabe ale municipiului. La acele se adaugă poziționarea față de București și Constanța la distanțe nu

*Strategia de dezvoltare locală a Comunei Modelu, Județul Călărași
pentru perioada 2021-2027*

foarte mari, dar nici suficient de mici cât să se afle în aria de influență directă a acestora, ca alte justificări că amplasarea geografică nu este un punct tare.

Teritoriul municipiului Călărași se învecinează: - în partea de nord: comuna Ștefan Vodă; - în partea de nord – est: comuna Modelu; - în partea de sud – vest: comuna Cuza Vodă; - în partea de sud: Silistra în Bulgaria. Principalele căi de acces din localitate sunt: – DN 3 din direcția București-Lehliu; – DN 3B din direcția Fetești; – DN 21 din direcția Slobozia; – DN 31 din direcția Oltenița.

Municipiul Călărași (reședința de județ) este amplasat strategic în imediata vecinătate a frontierei cu Bulgaria. Existența liniei de transport cu feribotul oferă Călărașului deschidere internațională. Accesul fluvial este oferit de Dunăre. Accesul rutier este asigurat în continuarea drumului DN 3 București - Călărași - Constanța, DN 21 și DN 3 în direcția Chiciu - Ostrov – Constanța.

*Strategia de dezvoltare locală a Comunei Modelu, Județul Călărași
pentru perioada 2021-2027*



Fig. Reprezentând harta administrativă a Municipiului Călărași

REPERE CRONOLOGICE DIN ISTORIA JUDEȚULUI CĂLĂRAȘI

Primul document de atestare a vieții pe aceste meleaguri datează din 23 martie 1482, prin care domnitorul Basarab cel Tânăr trece în proprietatea mănăstirii Spantov, satul cu același nume. Un alt document scris ce s-a păstrat și care poate fi considerat documentul de atestare al actualului municipiu Călărași este datat la 1 iunie 1541, prin care domnitorul Radu Paisie declina proprietatea șetrarului Borcea asupra satului Crăceani - actualul cartier Măgureni.

Strategia de dezvoltare locală a Comunei Modelu, Județul Călărași pentru perioada 2021-2027

Prima așezare istorică menționată pe actualul centru civic al municipiului Călărași a purtat numele de Lichirești. Existența Lichireștiului este menționată din timpul domniei lui Mihai Viteazu, când se consemnează că armata română a atacat în iarna 1594-1595, în Dobrogea și Balcani, orașele turcești, astfel: boierii Preda și Radu Buzescu au atacat Hârșova, în timp ce consilierul Mihalcea a atacat Silistra în ianuarie 1595, trecând prin Lichirești. Alte surse consideră că prima atestare documentare a Lichireștiului datează din 1630 de domnitorul Leon Tomșa Vodă. Acesta denumire a așezării se află în strânsă legătură cu ridicarea primului locaș de biserică, ce avea hramul Sfântului Nicolae al Mirei Lichiei, poporarii folosind prescurtarea de biserică Lichiei, în timp ce ei sunt numiți poporul bisericii Lichiei sau lichireșteni, de aici fiind și denumirea satului.

Populația Lichireștiului era formată din români, bulgari, turci și o categorie aparte de călărași ștafetari ce efectuau serviciul de curierat pe traseul București-Constantinopol. Datorită acestor călărași ștafetari, care s-au stabilit în așezarea ce se afla în apropierea detașamentului, satul Lichirești începe să devină cunoscut sub numele de Călărași, spre sfârșitul secolului XVIII fiind folosite ambele denumiri, însă mai mult se utiliza denumirea de Călărași. Primul document în care apare denumirea de Călărași este o hartă austriacă din 1791.

4.2 Structura administrativă

Municipiul Călărași deține o suprafață administrativă de 13.322 ha, fiind cel mai întins oraș din regiunea de dezvoltare Sud-Muntenia (următorul oraș, ca suprafață, este municipiul Slobozia). Raportat la totalul județului Călărași, suprafața municipiul Călărași reprezintă 2,6%.

SCURT ISTORIC ADMINISTRATIV

Călărașiul începe să se dezvolte, iar la data de 1 mai 1734 este menționat ca târg. Spre sfârșitul secolului XVIII încep să apară numeroase prăvălioare, ridicându-se și un han central care împreună cu casele unor locuitori înstăriți vor oferi Călărașiului un aspect de oraș. La 18 aprilie 1833 are loc mutarea capitalei județului Ialomița de la Urziceni la Călărași. La acel moment, Călărașiul avea 866 locuitori. După această schimbare, administrația județului, inclusiv aparatul propriu, a fost mutată în Călărași. Statutul de capitală a județului Ialomița este păstrat până în 1852.

La 18 aprilie 1833 are loc mutarea capitalei județului Ialomița de la Urziceni la Călărași. La acel moment, Călărașiul avea 866 locuitori. După această schimbare, administrația județului, inclusiv aparatul propriu, a fost mutată în Călărași. Statutul de capitală a județului Ialomița este păstrat până în 1852. Deși după 1833 în Călărași vin și persoane cu posibilități materiale, în special negustori, o mică parte dintre aceștia se stabilesc definitiv, cei mai mulți făceau afaceri

Strategia de dezvoltare locală a Comunei Modelu, Județul Călărași pentru perioada 2021-2027

și părăseau orașul, neîndrăznind să rămână într-un oraș situat pe o moșie particulară, fără nici o perspectivă de viitor.

Locuitorii orașului și-au manifestat în dese rânduri dorința de a se elibera de sub stăpânirea moșierului, convinși fiind de avantajele pe care eliberarea le-ar oferi dezvoltării orașului. S-au trimis jalbe Ocârmuirii județului Ialomița în mai multe rânduri, nici una neavând rezultate scontate. Locuitorii nu s-au lăsat și au acționat și în anii următori; astfel, s-au adresat în 1849 domnitorului Barbu Știrbei, care în noiembrie 1849 a răspuns raportului, admitând că orașul va cunoaște o enormă dezvoltare dacă va fi "liber". A poruncit să se trimită un inginer topograf care să ridice cu cea mai mare exactitate planul orașului Călărași, plan care va crea străzi drepte, paralele, întretăiate de altele, formând dreptunghiuri mari, cu 4 piețe și un bulevard.

La 28 iulie 1851 Barbu Știrbei vine personal la Călărași unde este întâmpinat cum se cade. Se convinge de mersul lucrărilor și de greutățile pe care locuitorii le îndurau din cauza situării orașului pe o moșie particulară. Suma care trebuia achitată, de 250.000 de lei, pentru eliberarea orașului a fost cu greu adunată și, în cele din urmă, plătită. În septembrie 1852, călărășenii începeau pregătirile în vederea proclamării oficiale a eliberării orașului, astfel că la 24 septembrie 1852 Călărașiul devine liber. Orașul a primit atunci numele de Știrbeiu, pierdut în deceniile următoare, fiind folosit în acte oficiale doar până la 1881.

Strategia de dezvoltare locală a Comunei Modelu, Județul Călărași pentru perioada 2021-2027

La sfârșitul secolului al XIX-lea, Călărași avea statut de comună urbană și era reședința județului Ialomița (statut pe care l-a preluat în 1832 de la orașul Urziceni), avea în componere pe lângă localitatea principală și satul Măgureni care era în scădere și devenise mahala a orașului, populația totală fiind de 8125 de locuitori. În oraș existau 4 biserici, două sinagogi, un gimnaziu real cu 91 de elevi și șapte școli primare (trei de băieți, două de fete și două mixte) având în total 971 de elevi (dintre care 375 de fete). Anuarul Socec din 1925 consemnează orașul cu același statut și cu o populație de 13.050 de locuitori. În 1931, orașului îi era arondată și comuna suburbană Mircea Vodă, formată din satul Mircea-Vodă. În 1950, în urma reorganizării administrative naționale, Călărași a primit statut de oraș raional reședință a regiunii Ialomița și a raionului Călărași din cadrul acestei regiuni. În 1952, regiunea s-a desființat și raionul Călărași (cu reședința în continuare la Călărași) a fost transferat la regiunea București. Orașul a primit statut de oraș regional în 1964. Ulterior, comuna Mircea-Vodă a fost desființată și satul Mircea Vodă a trecut la comuna urbană Călărași.

În 1968, la noua reorganizare administrativă, Călărași a primit statut de municipiu, și a revenit la județul Ialomița, reînființat; deși era singurul municipiu al județului, el nu a mai fost și reședință, aceasta fiind mutată în orașul Slobozia. Tot atunci, satele Mircea Vodă și Măgureni au fost desființate și înglobate în localitatea Călărași. Orașul a redobândit statut de reședință de județ în 1981, când s-a înființat județul Călărași, din jumătatea sudică a județului Ialomița de

Strategia de dezvoltare locală a Comunei Modelu, Județul Călărași pentru perioada 2021-2027

până atunci, împreună cu partea sud-estică a județului Ilfov. Municipiul a avut drept comună suburbană pe comuna Modelu între 1968 și 1989 când s-a renunțat la conceptul de comună suburbană.

4.3 Cadrul natural

4.3.1 Relief

Municipiul Călărași este situat la contactul dintre Câmpia Bărăganului și Lunca Dunării. Relieful a suferit de-a lungul timpului modificări importante datorită acțiunilor antropice, precum: realizarea canalului navigabil, realizarea canalelor de irigații, amenajarea lacului de agrement de la gura de vărsare a Jirlăului, îndiguirile și desecările.

Județul Călărași este intersectat de paralela 44° 20' latitudine nordică și meridianul de 27° longitudine estică, ocupând o parte din Câmpia Munteniei.



Fig. Reprezentând hartă relief Călărași

4.3.2 Rețeaua hidrografică

Poziția strategică în bazinul dunărean oferă municipiului Călărași un potențial hidrologic diversificat, format din ape de suprafață cu debite considerabile și ape subterane.

Rețeaua hidrografică se compune din două bazine hidrografice, al Dunării și al Argeșului și dintr-un subbazin, cel al Mostiștei. Fluviul Dunărea, care delimitează teritoriul județului în sud și sud-est de la km 300 (Cernavodă) la km 450 (Gostinu), se desparte în două brațe - Borcea pe stânga și Dunărea Veche pe dreapta - care închid între ele Balta Ialomiței . Râul Argeș traversează zona de sud-vest a județului, pe o lungime de 37 km, vărsându-se în Dunăre la vest de municipiul Oltenița, după confluența cu Dâmbovița, în dreptul orașului Budești. Alte râuri, cu izvoare de câmpie, ce brăzdează teritoriul județului sunt: Valea Berza,

Strategia de dezvoltare locală a Comunei Modelu, Județul Călărași pentru perioada 2021-2027

Furciturii, Cucuveanu, Vânăta, Argova, Călnău, Colceag, Milotina, Rasa, Jegălia, Belciugatele, râuri cu lăcuș de apă permanent, care au amenajate pe ele mici acumulări piscicole.

În afara acestora, există și câteva mari acumulări de apă, destinate atenuării viiturilor, irigațiilor și pisciculturii, cu un volum permanent de apă de circa 580 milioane mc.

În apropierea orașului se află Iezerul - Călărași, arie de protecție specială avifaunistică, în suprafață de 2.877 ha. Este un lac de luncă situat pe dreapta drumului național București – Călărași, legat de Borcea printrun prival Jirlău. Rezervația naturală Iezerul - Călărași cuprinde lăcușul de apă (bazine piscicole, canale navigabile și de desecare), vegetația palustră pe o bandă de 50 m lățime ce înconjoară lacul și bazinele piscicole (stuf, papură, rogoz) precum și o zonă de pajiști umede, culturi agricole și pădure. Parțial desecat și îndiguit, el a funcționat ca o întinsă depresiune lacustră având 2-3 metri adâncime. Are un volum de apă de cca 400.000 metri cubi, 16 km de diguri, înalte de 2 m, acesta și-a mai diminuat suprafața (200 ha) și funcționează din 1968 ca amenajare piscicolă.

4.3.3 Climă

Clima este specifică regiunii în care este localizat municipiul și este de tip continentală, mai moderată decât alte regiuni ale țării. Este caracterizată prin veri călduroase și ierni reci, dar prezintă și anumite particularități determinate de factorii geografici și antropici. Temperatura

Strategia de dezvoltare locală a Comunei Modelu, Județul Călărași pentru perioada 2021-2027

medie anuală este de +11,2°C, iar precipitațiile sunt relativ reduse pe întreaga suprafață a teritoriului. Media anuală de precipitații este de 400-500 mm, dar se regăsește și fenomenul de secetă. Cele mai multe precipitații cad în perioada mai-iunie, iar arșița revine în lunile iulie-august.

În ceea ce privește vânturile, zona în care se află localizat orașul este sub influența celor de nord-est Strategia de dezvoltare durabilă a municipiului Călărași, perioada 2014-2020 | 13 (Crivățul), a celor de sud-est (Austrul) și a celor de sud (Băltărețul). Vânturile reci accentuează frigul în lunile de iarnă, iar cele secetoase (Austrul în special) intensifică arșița și uscăciunea din timpul verii. Legat de frecvența și intensitatea vânturilor, stația meteorologică de la Călărași înregistrează un maxim în lunile aprilie (din direcția vest) și noiembrie (din direcția nord). Valorile cele mai ridicate au fost înregistrate în anul 1957 când viteza vântului a depășit 40 m/s.

În timpul sezonului rece, stratul de zăpadă atinge cea mai mare grosime la sfârșitul lunii ianuarie și începutul lunii februarie. În mod obișnuit, grosimile stratului de zăpadă sunt relativ reduse; totuși în ultimii ani, condițiile atmosferice au determinat producerea unor ninsori abundente și așternerea unui strat deosebit de gros care a depășit 1,5 metri (1954).

Temperaturile minime și maxime înregistrate la nivelul municipiului se situează în jurul valorilor de - 30°C (ianuarie 1938) și +41,4°C (august 1951).

4.3.4 Resursele naturale

O resursă naturală foarte importantă de care municipiul Călărași dispune este reprezentată de terenul agricol. Cele 8.266 ha de teren agricol deținut de municipiu reprezintă 62,05% din suprafața totală a unității administrative și este în cvasitotalitate arabil (doar 102 ha sunt alte tipuri de teren agricol). Pe lângă suprafața întinsă, importanța terenului agricol este consolidată de calitatea ridicată a solurilor (cernoziomuri și soluri aluviale) și gradul destul de redus de fărâmițare a terenului arabil.

Materii prime de interes economic, însă exploatate în mică măsură, sunt straturile de nisip și pietriș cunoscute sub numele de “Stratele de Frățești”.

Suprafața pădurilor și vegetației forestiere din municipiul Călărași este de 1.183 ha, reprezentând 8,9% din suprafața municipiului. Importanța acestei resurse este datorată în special biodiversității și fondului cinegetic disponibil și mai puțin resurselor forestiere.

O altă resursă naturală a municipiului Călărași este constituită de apele de suprafață: Fluviul Dunărea, brațul Borcea, canalul amenajat pe brațul stâng al acestuia, dar și apele subterane. Municipiul Călărași cuprinde circa 40% din cele 4.023 ha ale ariei de protecție specială avifaunistică Iezerul Călărași (cealaltă parte este cuprinsă de comunele Cuza Vodă și Grădiștea). Iezerul Călărași a fost declarată arie naturală protejată în luna octombrie 2000, are statut de protecție din anul 2004 și face parte din rețeaua Natura 2000 începând cu anul 2007.

*Strategia de dezvoltare locală a Comunei Modelu, Județul Călărași
pentru perioada 2021-2027*

APSA Iezerul Călărași reprezintă un fost lac natural foarte întins (se întindea pe aproximativ toată suprafața sitului actual) care a fost asanat în anii 1960 pentru exploatarea agricolă a terenului și pentru construirea unor capacități de acvacultură. Actualmente, lacul mai are un luciul de apă de circa 550 ha și este alimentat cu apă din Dunăre prin canale artificiale. ASPA.

Iezerul Călărași este deosebit de important datorită faptului că găzduiește numeroase specii de păsări protejate (dintre care 7 sunt periclitate la nivel global), dar și de pești, amfibieni și mamifere. Începând cu 13 iunie 2012, Iezerul Călărași a fost declarat una dintre cele 19 Zone umede de importanță internațională de pe teritoriul României.

ARIILE PROTEJATE

- a) Aria Iezerul Călărași cu o suprafață de 2.877 ha;



Fig. reprezentând Iezerul Călărași

*Strategia de dezvoltare locală a Comunei Modelu, Județul Călărași
pentru perioada 2021-2027*

b) Aria Pădurea Ciornuleasa cu o suprafață de 75.20 ha;



Fig. Reprezentând Pădurea Ciornuleasa

*Strategia de dezvoltare locală a Comunei Modelu, Județul Călărași
pentru perioada 2021-2027*

c) Aria Ostrovul Soimul având o suprafață totală de 20.10 ha;



Fig. Reprezentând Ostrovul Șoimul

*Strategia de dezvoltare locală a Comunei Modelu, Județul Călărași
pentru perioada 2021-2027*

d) Aria Ostrovul Ciocănești cu o suprafață de 2,8 km²;



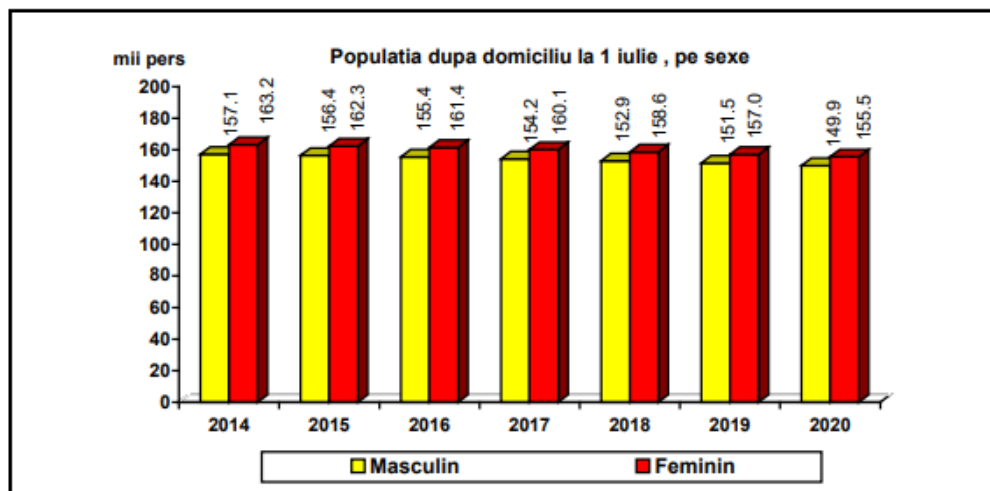
Fig. Reprezentând Ostrovul Ciocănești

*Strategia de dezvoltare locală a Comunei Modelu, Județul Călărași
pentru perioada 2021-2027*

4.4 Populația

La 1 iulie 2020, populația după domiciliu a județului Călărași era de 305391 locuitori, reprezentând 1,4% din populația țării, cu o densitate de 60,0 locuitori/km². În ceea ce privește repartizarea pe medii, 40,0 % din populația județului trăia în mediul urban și 60,0 % în mediul rural.

La 1 iulie 2020, 49,1% din populația după domiciliu a județului Călărași era de sex masculin și 50,9% de sex feminin.



sursa: Direcția regională de statistică Călărași – date statistice

Fig. Reprezentând populația după domiciliu - la 1 iulie 2020

Strategia de dezvoltare locală a Comunei Modelu, Județul Călărași pentru perioada 2021-2027

Evoluția populației după domiciliu a județului Călărași se circumscrie tendinței la nivel național, de scădere și îmbătrânire demografică.

Începând cu anul 1991, ca urmare a faptului că mortalitatea a devansat natalitatea, sporul natural al populației a devenit negativ. În anul 2019, rata natalității a fost de 9,6 ‰, în ușoară scădere comparativ cu cea înregistrată în ultimul an. În anul 2019, rata mortalității a fost de 15,5‰, în ușoară scădere comparativ cu anul precedent.

În anul 2019, rata mortalității infantile în județul Călărași a fost de 5,9 ‰ decese sub 1 an la 1000 născuți-vii, fiind mai mică cu 4,5 puncte procentuale față de anul anterior. Rata nupțialității a fost de 5,5 căsătorii la 1000 locuitori, iar rata divorțialității de 1,33 divorțuri la 1000 locuitori. În perioada 2017- 2019, durata medie a vieții, la nivel de județ a fost de 73,89 ani (70,17 ani la bărbați și 77,88 ani la femei), înregistrând o ușoară tendință de scădere comparativ cu anul precedent.

Scăderea populației se observă în ultimii 5 ani și în cazul populației rezidente, indicator care include toate persoanele indiferent de cetățenie, care au locuit în județ, cel puțin în ultimele 12 luni, acest indicator fiind cel utilizat în realizarea de comparații internaționale, conform regulamentelor europene.

*Strategia de dezvoltare locală a Comunei Modelu, Județul Călărași
pentru perioada 2021-2027*

Conform datelor oferite de Institutul Național de Statistică, populația cu domiciliul înregistrat în județul Călărași a înregistrat o scădere continuă în ultimii 5 ani, în condițiile în care, în anul 2016, populația stabilă la nivelul județului era de 317.770 locuitori.



Fig. Reprezentând evoluția populației rezidente din județul Călărași în perioada 2014 – 2020

*Strategia de dezvoltare locală a Comunei Modelu, Județul Călărași
pentru perioada 2021-2027*

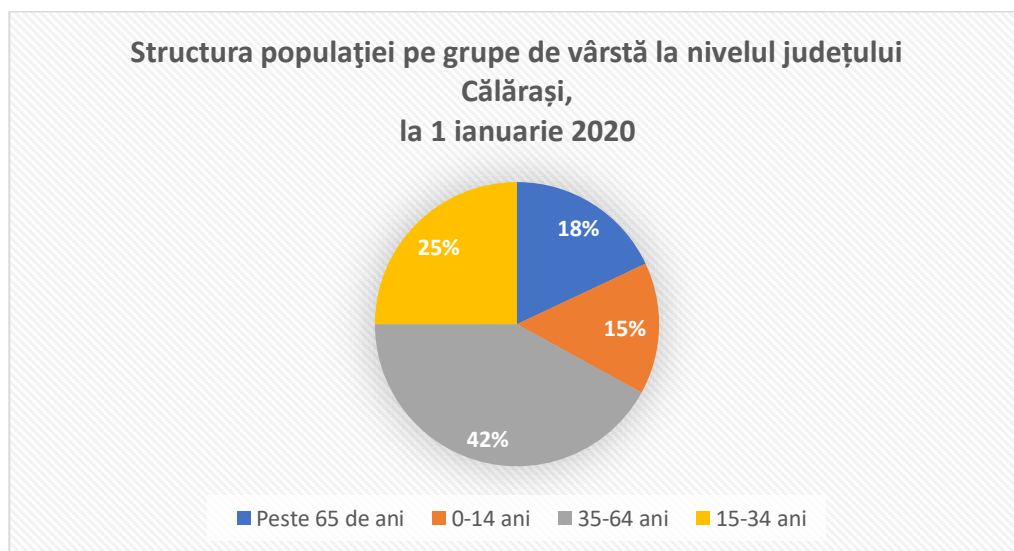
Populația județului Călărași la 01.01.2020 (306.820 locuitori) era formată din 150.660 persoane de sex masculin (49,10%) și 156.160 persoane de sex feminin (50,90%). Structura populației pe sexe din ultimii 10 ani relevă o distribuție echilibrată între sexe.

Grupe de vârstă	Masculin	Feminin	Total
0-14 ani	24.255	22.750	47.005
15-34 ani	39.832	37.120	76.952
35-64 ani	65.624	63.702	129.326
peste 65 ani	20.949	32.588	53.537
TOTAL	150.660	156.160	306.820

**Fig. Reprezentând structura populației pe grupe de vârstă la nivelul județului Călărași,
la 1 ianuarie 2020**

Structura pe categorii de vârstă în județul Călărași indică o populație caracterizată de un proces de îmbătrânire, datorat în principal scăderii natalității cu 27,94% în ultimii 10 ani, care a condus la o reducere a populației tinere și creșterea numărului populației vârstnice.

*Strategia de dezvoltare locală a Comunei Modelu, Județul Călărași
pentru perioada 2021-2027*



sursa: Prelucrare date INS (POP107A)

**Fig. Reprezentând structura populației pe grupe de vârstă la nivelul județului Călărași,
la 1 ianuarie 2020**

Strategia de dezvoltare locală a Comunei Modelu, Județul Călărași pentru perioada 2021-2027

Se observă faptul că procentul populației tinere (0-14 ani - 15,32%) este mai mic decât cel al vârstnicilor (peste 65 ani - 17,45%), ceea ce confirmă procesul de îmbătrânire demografică.

4.5 Economie

4.5.1 Industrie

În anul 2018, industria județului Călărași a înregistrat o evoluție oscilantă, datorată în principal industriei prelucrătoare care deține o pondere covârșitoare în totalul producției industriale. Comparativ cu anul 2017, producția industrială a înregistrat o evoluție ascendentă, atât per total, cât și la nivelul industriei prelucrătoare. Ramurile industriei prelucrătoare care au crescut sunt: fabricarea substanțelor și produselor chimice cu 23,8% și industria alimentară cu 6,7% iar cele care au scăzut sunt: fabricarea hârtiei și a produselor de hârtie cu 1,8%, fabricarea altor produse din minerale nemetalice cu 10,9%, industria metalurgică cu 11,4% și fabricarea articolelor de îmbrăcăminte cu 17,4%. Ramurile cu pondere semnificativă în realizarea producției industriale au fost industria alimentară și a băuturilor (56,7%), industria metalurgică (9,2%), fabricarea altor produse din minerale nemetalice (7,8%), fabricarea substanțelor și produselor chimice (7,8%) și fabricarea articolelor de îmbrăcăminte (5,1%).

Strategia de dezvoltare locală a Comunei Modelu, Județul Călărași pentru perioada 2021-2027

Un număr de 405 întreprinderi active în industria extractivă și cea prelucrătoare au realizat în 2018, 3,62 mld. lei, respectiv 30,19% din cifra de afaceri consolidată pe județ, aportul substanțial fiind adus de industria prelucrătoare (99,72%).

Industria prelucrătoare cu domeniile reprezentative după cifra de afaceri obținută în anul 2018 în județul Călărași, este concentrată în localitățile Călărași și Oltenița:

- CAEN 2410 - Producția de metale feroase sub forme primare și de feroaliaje: Călărași (Donalam SRL) și Oltenița (Transdanube Industries SRL)
- CAEN 2311 - Fabricarea sticlei plate: Călărași (Saint Gobain Glass Romania SRL)
CAEN 1712 - Fabricarea hârtiei și cartonului: Călărași (Sofidel Romania S.A.)
- CAEN 1013 - Fabricarea produselor din carne (inclusiv din carne de pasăre): Călărași (Aldis SRL) și Oltenița (Carmangeria La Mihaela SRL)
- CAEN 2823 - Fabricarea mașinilor și echipamentelor de birou (exclusiv fabricarea calculatoarelor și a echipamentelor periferice): Oltenița (Turbon Romania SRL)

În anul 2019, ramurile cu pondere importantă în realizarea producției industriale au fost: industria alimentară și a băuturilor (58,5%), industria metalurgică (8,0%), fabricarea altor produse din minerale nemetalice (7,1%), fabricarea substanțelor și produselor chimice (9,4%), fabricarea hârtiei și a produselor din hârtie (6,8%) și fabricarea articolelor de îmbrăcăminte (4,3%).

*Strategia de dezvoltare locală a Comunei Modelu, Județul Călărași
pentru perioada 2021-2027*

4.5.2 Agricultură

Ponderea foarte mare a suprafeței de câmpie a condus la specializarea județului în practicarea agriculturii, activitate economică de bază a județului Călărași. Terenul agricol din județ acoperă 425,7 mii ha (2,9% din suprafața agricolă a țării), din care 96,1% teren arabil.

Producțiile obținute la grâu, orz, porumb, floarea soarelui, soia, plasează județul Călărași în categoria județelor mari producătoare ale țării.

În anul 2018 s-a obținut o producție de porumb boabe de 924,4 mii tone, mai mare cu 29,96% decât în anul 2017 și mai mare cu 58,2% decât în anul 2015.

Producția de grâu și secară a fost de 720,2 mii tone, mai mare cu 1,2% decât în anul 2017 și cu 16,4% mai mare decât anul 2015. Producția de rapiță a fost de 206 mii tone, iar producția de orz și orzoaică de 155 mii tone, în scădere față de anul 2017.

La floarea soarelui producția realizată a fost de 146,3 mii tone, mai mare cu 34,9% decât în anul 2017 și cu 52,4% mai mare comparativ cu anul 2015.

Județul Călărași a dat 12,8% din producția de rapiță a țării în anul 2018, 11,8% din producția de soia boabe, 11,5% din producția de mazăre și 7,1% din producția de grâu și secară.

În 2019, capacitatea de depozitare la nivelul județului Călărași a fost de 1.916 mii tone, județul având 321 spații de depozitare autorizate¹¹. Deși este considerat a fi unul dintre județele

Strategia de dezvoltare locală a Comunei Modelu, Județul Călărași pentru perioada 2021-2027

care dețin cele mai mari capacități de depozitare, aceasta este mai mică decât capacitatea de producție a județului Călărași, de 2.216 mii tone cereale și plante oleaginoase.

Localitățile din județul Călărași care au cea mai mare pondere a suprafeței arabile din totalul suprafeței fondului funciar sunt cele din nordul și vestul județului, precum: Ștefan Vodă (93,71%), Independența (92,78%), Dragoș Vodă (92,67%), Ulmeni (91,21%) și Dragalina (90,54%). La polul opus se află următoarele localități: Unirea (61,12%), Căscioarele (63,55%), Municipiul Oltenița (65,25%), Municipiul Călărași (65,81%) și Chiselet (67,45%).

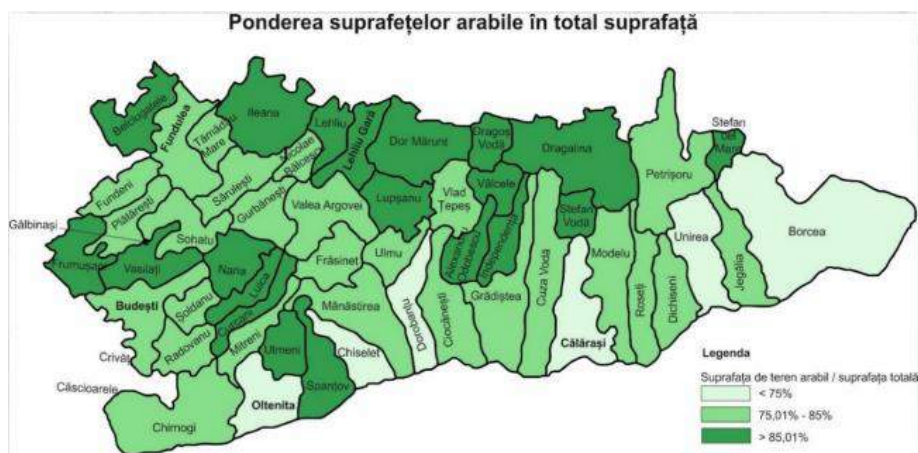


Fig. Reprezentând ponderea suprafețelor arabile

Strategia de dezvoltare locală a Comunei Modelu, Județul Călărași pentru perioada 2021-2027

Retrocedarea și redistribuirea suprafețelor de teren agricol și forestier a început în România în anul 1991, desfășurându-se în mai multe etape succesive. Ca urmare, până în anul 2005, 95,6% din suprafața agricolă a țării și circa 33% din cea împădurită au fost retrocedate foștilor proprietari sau moștenitorilor legali ai acestora. Având în vedere că titlurile de proprietate au fost emise fără o verificare corespunzătoare a terenurilor din punct de vedere cadastral și fără înscriere în Cartea funciară, acestea au făcut obiectul multor litigii și dispute. Până în anul 2010, aproape toată suprafața agricolă și peste o treime din fondul forestier au fost privatizate.

În 2014, terenurile aflate în proprietatea publică a statului în județul Călărași au avut o pondere de 19,81% din suprafața totală a județului și doar 8,93% din suprafața totală arabilă (36,7 mii ha). Suprafața agricolă privată din județul Călărași este de 91,06% din suprafața totală agricolă, fiind apropiată de media națională de 93,64%.

Producția de fructe în județul Călărași a fost de 3.885 tone în anul 2018, în creștere cu 4,18% față de 2017, din care predominante au fost merele, căpșunile, prunele și perele, aflate în totalitate în proprietate privată.

În anul 2018, efectivele de animale erau de 24,4 mii capete bovine, 93,4 mii capete porcine, 150,5 mii capete ovine, 35,2 mii capete caprine, 9,2 mii capete cabaline, 3.767,5 mii capete păsări și 18,1 familii albine. Comparativ cu situația din 2014, efectivele de animale au

*Strategia de dezvoltare locală a Comunei Modelu, Județul Călărași
pentru perioada 2021-2027*

înregistrat creșteri la speciile: bovine, ovine, caprine, păsări și scăderi la speciile: porcine, cabaline și albine.

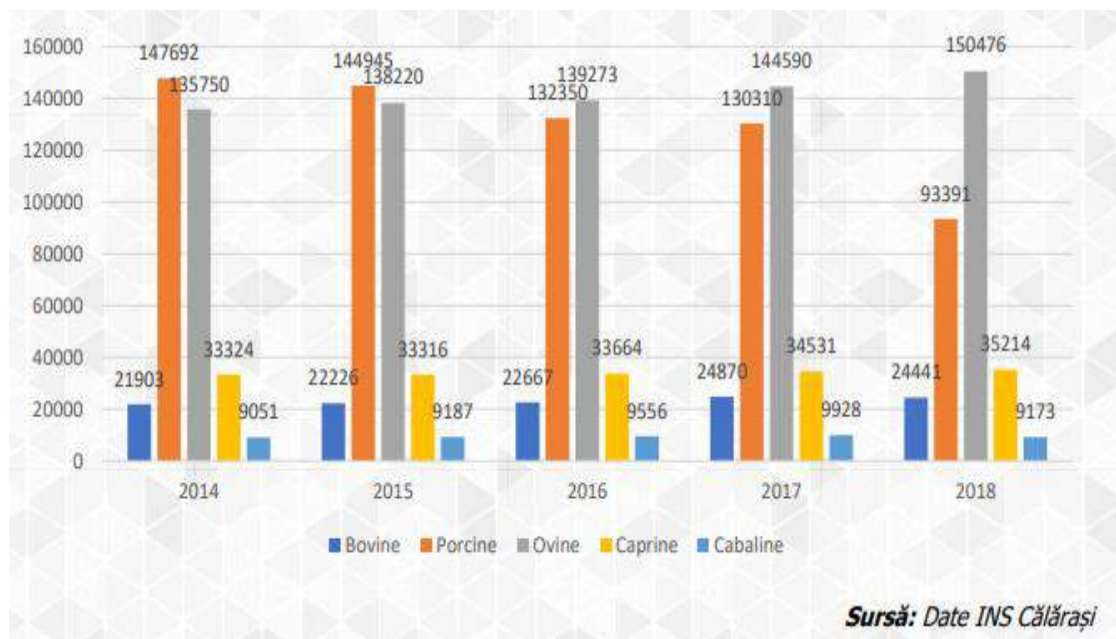


Fig. Reprezentând – Evoluția efectivelor de animale în anii 2014-2018

Strategia de dezvoltare locală a Comunei Modelu, Județul Călărași pentru perioada 2021-2027

În anul 2018, comparativ cu anul precedent, producția agricolă animală a înregistrat creșteri la producția de lapte (0,82%) și producția de lână (2,41%) și scăderi la greutatea în viu a animalelor destinate sacrificării pentru consum (5,17%), producția de ouă (3,25%) și producția de miere extrasă (33,42%).

4.6 Educație

În anul școlar 2019/2020 învățământul în județul Călărași s-a desfășurat în 95*) unități coordonatoare, din care o creșă, 10 grădinițe, 66 școli primare și gimnaziale (inclusiv învățământul special), 17 licee, o școală postliceală și o unitate de învățământ superior (1 facultate) .

La începutul anului școlar 2019/2020, 40490 persoane (copii, elevi și studenți) frecventau o formă de învățământ organizată la nivelul județului, procesul instructiv educativ fiind asigurat de un număr de 2654 cadre didactice.

Activitățile culturale s-au desfășurat prin unitățile de profil. De evidențiat că rețeaua bibliotecilor cuprindea în anul 2019, 145 unități (din care 41 biblioteci publice). Bibliotecile dispuneau, la sfârșitul anului 2019, de un fond de carte de 1698,2 mii volume, din care 738,5 mii volume aparțineau bibliotecilor publice.

*Strategia de dezvoltare locală a Comunei Modelu, Județul Călărași
pentru perioada 2021-2027*

Rețeaua instituțiilor culturale din județ este reprezentată și de 5 muzee și colecții publice cu un număr de 62087 vizitatori, 1 cinematograful. Activitatea sportivă s-a desfășurat în 99 secții sportive afiliate cu 3046 sportivi legitimați și 218 antrenori cu normă întreagă, instructori și arbitri.

Printre problemele cu care se confruntă județul Călărași în privința educației și învățământului se numără lipsa personalului didactic de predare calificat la învățământul preșcolar și primar, includerea în sistem a unui număr (în creștere anuală) de personal didactic necalificat, influența politică exercitată în detașările directorilor instituțiilor de învățământ, cu influență nefavorabilă asupra actului educațional. De asemenea, infrastructura educațională este deficitară, mai ales în ceea ce privește învățământul profesional. Pentru adaptarea programei de învățământ, mai ales cel profesional, la cerințele concrete ale mediului de afaceri, au fost încheiate protocoale între licee tehnologice și societăți comerciale, însă acestea nu s-au concretizat cu angajarea tinerilor absolvenți.

Nivelul de educație al elevilor este perceput ca fiind extrem de slab de către reprezentanți ai mediului de afaceri, mediului asociativ sau chiar al furnizorilor de formare profesională.

Cele mai scăzute rate de promovare în anul școlar 2018-2019 (sub 50%) s-au înregistrat la școlile din Modelu, Sărulești Gară și Plumbuita, la Colegiul Economic Călărași, Liceul

Strategia de dezvoltare locală a Comunei Modelu, Județul Călărași pentru perioada 2021-2027

Tehnologic de Transporturi Auto, Liceul Tehnologic "Sandu Aldea" și Liceul Pedagogic "Ștefan Bănulescu" din Călărași. Rata de promovare a examenului de bacalaureat plasează județul Călărași printre județele cu ratele cele mai scăzute din țară. Astfel, la examenul din iulie 2019, rata de promovare a fost de 58,43% iar la examenul din septembrie 2019 a fost de 29,75%.

4.7 Turism

Riveranitatea județului Călărași la Dunăre creează o atractivitate turistică deosebită. Fluviul mărginește la sud teritoriul orașului iar brațul Borcea, care se desprinde pe malul stâng în aval de punctul Chiciu, străbate aria urbană de la sud-nord spre sud-vest, după ce formează cotul Borcei. Numărul mare de ostroave și ramificarea cursului principal al Dunării prin brațe unice, creează atât un cadrul natural ce predispune la relaxare, cât și condiții unice pentru practicarea vânătorii și a pescuitului sportiv. Spre exemplu, punctul de trecere al Dunării de la Chiciu – Ostrov este un excelent loc de pescuit și antrenament pentru sporturile nautice, dar și pentru plimbări cu ambarcațiuni atât pe Dunăre cât și pe brațul Borcea.

Punerea în valoare a Dunării, cu ostroavele sale sălbatice, cu floră și faună deltaice, a lacurilor și a bălților pline cu pește, la care se adaugă fondurile de vânătoare în pădurile de

*Strategia de dezvoltare locală a Comunei Modelu, Județul Călărași
pentru perioada 2021-2027*

foioase, toate ar echivala cu dezvoltarea unui sector de turism sportiv, într-un cadru natural și ecologic inedit.

Portul Călărași dispune de un cheu vertical din beton, însă nicio navă care practică turismul în zonă nu acostează aici, chiar dacă pe brațul Borcea trec vase de croazieră. Acest potențial turistic insuficient exploatat se află la mai puțin de 130 km de București și la cca 100 km de municipiul Constanța și litoralul Mării Negre.

Între oportunitățile de dezvoltare a județului s-ar putea înscrie crearea unor zone turistice specifice reliefului, similare celor din Delta Dunării, alături de susținerea proiectelor care pun în valoare patrimoniul cultural al zonei. Între inițiativele demarate la nivel județean pentru valorificarea potențialului pe care îl oferă lunca inferioară a Dunării, se înscrie Programul de dezvoltare a structurilor de economie socială în Lunca Dunării derulat în cadrul proiectul SOCEC.NET - rețeaua economiei sociale POSDRU/ 168/ 6.1/ S/ 144453, finanțat prin Fondul Social European. Acest program a condus la crearea a 3 structuri de economie socială în Lunca Dunării pe teritoriul județului Călărași, având ca obiect de activitate ecoturismul - servicii de campare conforme cu Legea Picnicului nr. 54/2012 și cazare în căsuțe și organizarea de concursuri de pescuit sportiv, însoțite de acțiuni de combatere a braconajului piscicol și ecologizare a zonelor de mal¹². Mai mult, județul beneficiază de un potențial turistic ce permite dezvoltarea unor forme diverse de turism: cultural, monahal, turism verde și agroturism.

*Strategia de dezvoltare locală a Comunei Modelu, Județul Călărași
pentru perioada 2021-2027*

Localitate	Tip unitate	Nr. unități cu capacitate de peste 5 locuri (date INS)	Nr. unități clasificate
Municipiul Călărași	Hotel	3	3
	Motel	3	4
	Pensiune turistica	1	2
	Hostel	1	1
	Bungalow	1	1
Municipiul Oltenița	Hostel	0	1
	Pensiune turistica	2	0
	Vila	0	1
	Apartamente de inchiriat	0	1
	Camere de inchiriat	0	1
Oraș Lehliu - Gară	Motel	1	1
	Camere de inchiriat	0	1

*Strategia de dezvoltare locală a Comunei Modelu, Județul Călărași
pentru perioada 2021-2027*

Comuna Belciugatele	Bungalow	13	0
	Pensiune turistica	1	2
Comuna Borcea	Pensiune agroturistică	1	1
Comuna Dragalina	Camere de inchiriat	0	1
Comuna Budești	Camere de inchiriat	0	1
Comuna Ciocănești	Camere de inchiriat	0	1
Comuna Dorobanțu	Casuțe tip camping	0	1

*Strategia de dezvoltare locală a Comunei Modelu, Județul Călărași
pentru perioada 2021-2027*

Localitate	Tip unitate	Nr. unități cu capacitate de peste 5 locuri (date INS)	Nr. unități clasificate
Municipiul Călărași	Hotel	3	3
	Motel	3	4
	Pensiune turistica	1	2
	Hostel	1	1
	Bungalow	1	1
Municipiul Oltenița	Hostel	0	1
	Pensiune turistica	2	0
	Vila	0	1
	Apartamente de inchiriat	0	1
	Camere de inchiriat	0	1
Oraș Lehliu - Gară	Motel	1	1
	Camere de inchiriat	0	1

*Strategia de dezvoltare locală a Comunei Modelu, Județul Călărași
pentru perioada 2021-2027*

Comuna Belciugatele	Bungalow	13	0
	Pensiune turistica	1	2
Comuna Borcea	Pensiune agroturistică	1	1
Comuna Dragalina	Camere de inchiriat	0	1
Comuna Budești	Camere de inchiriat	0	1
Comuna Ciocănești	Camere de inchiriat	0	1
Comuna Dorobanțu	Casuțe tip camping	0	1

sursa: Date INS

**Lista structurilor de primire turistice cu funcțiuni de cazare clasificate - Ministerul
Economiei, Energiei și Mediului de afaceri**

Strategia de dezvoltare locală a Comunei Modelu, Județul Călărași pentru perioada 2021-2027

Conform datelor INS, capacitatea de cazare în funcțiune în anul 2019 a fost de 282.745 locuri-zile, în creștere cu 1,48% față de cea din anul anterior și cu 0,3% mai mică față de anul 2015. În ultimii 5 ani a crescut cererea pentru hosteluri și a scăzut cea pentru cazarea în moteluri, în timp ce capacitatea de cazare în hoteluri, bungalouri și pensiuni turistice nu a înregistrat variații.



Numărul de sosiri ale turiștilor în structurile de primire turistică cu funcțiune de cazare a fost în anul 2019 de 22.472, din care 16,33% sosiri ale turiștilor străini. Comparativ cu anul 2015, numărul total de sosiri a crescut cu 54,26% iar sosirile turiștilor străini au avut o creștere cu 34,63% în ultimii 5 ani.

ARII PROTEJATE DIN JUDEȚUL CĂLĂRAȘI

Rezervații și monumente ale naturii:

-  Pădurea Ciornuleasa (comuna Mitreni)

Rezervații naturale:

-  Ostrovul Șoimul (cuprinde insula Ostrov Șoimul și luciul de apă limitrof insulei);
-  Ostrovul Haralambie (cuprinde insula Ostrov Haralambie și luciul de apă limitrof insulei);

Strategia de dezvoltare locală a Comunei Modelu, Județul Călărași pentru perioada 2021-2027

- ✚ Ostrovul Ciocănești (cuprinde insula Ostrov Ciocănești și luciul de apă limitrof insulei);

Arii de protecție specială avifaunistică:

- ✚ Iezerul Călărași (localitățile Cuza Vodă și Călărași)
- ✚ Alte rezervații naturale – arii protejate: Pădurea Caiafele (comuna Fundeni), Pădurea Fundeni (comuna Fundeni), Pădurea Tămădău (comuna Tămădău), Pădurea Vărăști (comuna Dorobanțu).



Fig. Reprezentând harta potențialului turistic al județului Călărași

*Strategia de dezvoltare locală a Comunei Modelu, Județul Călărași
pentru perioada 2021-2027*

Totodată, zona înconjurătoare a Municipiului Călărași oferă un bogat fond cinegetic pentru amatorii de vânatoare iar brațele Dunărea Veche și Borcea oferă numeroase locuri de pescuit. municipiul Călărași reprezintă și un punct de plecare pentru cinci trasee de cicloturism combinate cu segmente de deplasări pe apă¹⁸: • traseu acvatic P1 Călărași – Cetatea Vicina (18 km, pe Dunăre) • traseu cicloturistic C1 Cascioarele – Mânăstirea (48 km, traseu de șosea) • traseu cicloturistic C2 Mânăstirea - Călărași (47 km, traseu de șosea) • traseu cicloturistic C3 Oltenița – Dorobanțu (50 km, pe lângă Argeș, Dunăre și Mostiștea) • traseu cicloturistic C4 Dorobanțu – Chiciu (35 km offroad, pe malul Canalului Mostiștea -Dunăre și pe malul Dunării, spre Chiciu).

Aceste trasee pun în valoare elementele de patrimoniu antropic și natural din vecinătatea directă cum ar fi: siturile natura 2000 (SCI /SPA Canarele Dunării, SPA Iezerul Călărași, SCI / SPA OltenițaMostiștea-Chiciu sau SCI / SPA Ciocănești) sau rezervații cum ar fi Ostrovul Șoimului. Mai mult, se remarcă potențial de dezvoltare pentru următoarele tipuri de turism:

- Turismul de agrement - încurajat de concentrarea de activități specifice de pe malul brațului Borcea, dar și de prezența la nivelul orașului a spațiilor verzi amenajate și a dotărilor sportive;

Strategia de dezvoltare locală a Comunei Modelu, Județul Călărași pentru perioada 2021-2027

- Turismul cultural – corelat cu restaurarea și punerea în valoare a monumentelor și valorificarea dotărilor culturale precum: Muzeul Dunării de Jos, Grădina Zoologică sau Centrul Județean de Cultură și Administrație “Barbu Știrbei”;
- Turismul de afaceri – bazat pe poziția geografică favorabilă la granița țării cu Bulgaria, în vecinătatea fluviului Dunărea;
- Turismul de vânătoare și pescuit – județul este accesibil dinspre București și Constanța iar zonele cunoscute pentru pescari și vânători reprezintă o atracție indiferent de sezon;
- Turismul științific –necesită dezvoltarea infrastructurii turistice a parcurilor naturale, a ariilor protejate și a celorlalte zone naturale;
- Turismul sportiv – începe să fie dezvoltat și promovat inclusiv prin competițiile sportive organizate. Municipiul Călărași deține și o echipă de fotbal și echipe de baseball CS Leaders Călărași și handbal AHC Dunărea Călărași cu rezultate remarcabile.

4.7.1 Obiective turistice

Grădina Zoologică Călărași

Strategia de dezvoltare locală a Comunei Modelu, Județul Călărași pentru perioada 2021-2027

Ca mărime este a treia Grădină Zoologică din țară, însă este prima din România în care s-au născut pui de Tigru Siberian. Totodată este singurul parc zoo care deține specii precum ursul Grizzly de Alaska sau Struțul Emu. Pe lângă asta, acolo pot fi vizitate specii de animale precum leul, hipopotamul, tigru, ursul, diferite specii de maimuțe, păsări, reptile și pești. Intrarea se face pe baza achitării unei mici taxe de admitere.

Ostroave pe Dunăre

Amplasarea municipiului Călărași pe fluviul Dunăre și pe brațul Borcea al fluviului îi oferă un potențial turistic foarte mare. De altfel, aici există câteva plaje amenajate, precum Plaja Mare, amplasată vizavi de Parcul Central al orașului, Plaja Tineretului sau Plaja Automobilistilor, pe care se poate ajunge doar cu mașina. Totodată există și un traseu cu vaporul peste Dunăre, până în stațiunea Silistra de pe malul Bulgăresc.

Muzeul Dunării de Jos

A fost deschis în 1950 și este un muzeu arheologic. Colecția include peste 500 de artefacte din zonă, constând în picturi, sculpturi, obiecte de grafică și artă decorativă etc.

Strategia de dezvoltare locală a Comunei Modelu, Județul Călărași pentru perioada 2021-2027

Ulterior muzeul a luat și partea de exponate etnografice, care funcționează și în prezent în cadrul muzeului. Intrarea se face pe baza unei taxe de admitere.

Muzeul de arheologie al civilizației Gumelnița

Municipiul Oltenița din județul Călărași adăpostește Muzeul Civilizației Gumelnița. Civilizația în cauză este una preistorică, din epoca neolitică, așezată în zona de sud a României și Nordul Bulgariei. Muzeul a fost înființat în 1957 cu o donație formată din 902 piese arheologice, în prezent având o colecție semnificativ mai mare de exponate. Pe lângă exponatele acestei civilizații, sunt expuse și obiecte ale altor civilizații așezate de-a lungul timpului în Câmpia Română.

Ruinele Cetății Bizantine Vicina

Ruinele cetății existente în localitatea Ostrov, pe insula Pacuiul lui Soare, aparțin singurei cetăți bizantine care ar fi rămas în picioare în Europa. A fost construită între anii 969 – 976. Se pare că cetatea a avut un rol vamal însă și rol de apărare și ar fi fost sediul flotei de război imperiale.

4.7.1.1 Situri, muzee și case

Situri de importanță comunitară (ROSCI)

- ✚ Canaralele Dunării (ROSCI0022) Strategia de dezvoltare durabilă a județului Călărași pentru perioada 2021-2027 47
- ✚ Gura Vedei – Șaica – Slobozia (ROSCI0088)
- ✚ Oltenița – Mostiștea – Chiciu (ROSCI0131)
- ✚ Mlaștina de la Fetești (ROSCI0319)
- ✚ Pădurile din Silvostepa Mostiștei (ROSCI0343)

Monumentele de arhitectură cu un potențial turistic ridicat sunt:

- ✚ Catedrala Ortodoxă Sf. Nicolae: monument de arhitectură religioasă. Edificiul a fost construit în anul 1838;
- ✚ Palatul Prefecturii: monument de arhitectură laică. Clădirea a fost construită în anul 1897 în stil neoclasic.

4.7.1.2 Mănăstiri și biserici

O atracție deosebită o reprezintă obiectivele cultural istorice și arhitectonice, printre care:

- ✚ Mănăstirea Coslogeni (Schitul Crucii), situată la ieșirea din comuna Coslogeni, mănăstirea poartă hramul „Izvorul Tămăduirii” și este unul dintre cele mai cunoscute

*Strategia de dezvoltare locală a Comunei Modelu, Județul Călărași
pentru perioada 2021-2027*

- așezăminte monahale de pe cuprinsul județului Călărași. Renumele acestora i se datorează prezenței unei cruci de piatră, ce datează din secolul al XVII-lea, căreia i se mai spune și „Crucea de leac”, grație minunilor care s-au petrecut de-a lungul timpului;
- ✚ Mănăstirea Libertatea (Sfânta Treime), situată la 4 kilometri înspre nord de localitatea Coslogeni, comuna Dichiseni, sat aflat pe DN 3B, care leagă orașul Calarași (14km) de orașul Fetești (30km), nu departe de malul brațului Borcea. În anul 2000 a fost înființată Mănăstirea de maici și s-a început repararea bisericii vechi, zidite între 1936 – 1942 și aflate la momentul respectiv în ruină. Mănăstirea Libertatea nu are încă facilități de cazare, dar poate oferi o masa caldă tuturor credincioșilor și pelerinilor. În biserică sunt păstrate mai multe Sfinte Moaște: Particele de la Sfinții 14.000 de Prunci uciși la Ierusalim din porunca lui Irod, de la Sfinții Părinți uciși de perși în anul 650 și de la Sfinții Inocenție și Focsa din Odessa;
 - ✚ Mănăstirea Radu Negru cu hramul "Sf. Mucenic Gheorghe", situată la 10 km de Municipiul Călărași, a fost reactivată din 1991. Biserica a fost construită între anii 1909-1912, de către obștea comunei cu concursul perceptorului Marinache Stoenescu și a primarului Gheorghe Ispir, fiind ctitorită de localnici din cărămidă pe temelie de piatră. Arhitectura este în stil bizantin, exteriorul fiind marcat de un brâu din cărămidă roșie presată;

*Strategia de dezvoltare locală a Comunei Modelu, Județul Călărași
pentru perioada 2021-2027*

- ✚ Biserica din localitatea Mânăstirea cu hramul Sfântului Dumitru și Sfântului Nestor este monument de arhitectură de importanță națională și monument istoric;
- ✚ Biserica fostei Mânăstiri Negoești: monument istoric și de arhitectură religioasă. Biserica este ctitorită în anii 1648-1649 a domnitorului Matei Basarab și a soției sale Elena. A fost restaurată ultima dată în anul 2015;
- ✚ Biserica fostei Mânăstiri Plătărești: monument istoric de valoare națională excepțională inclus în lista valorilor de patrimoniu cultural de interes național. Mânăstirea a fost înființată în 1642 de Matei Basarab, soția sa Elena. Cuprinde biserica Sf. Mercurie, construită între 1642-1646. Este un monument remarcabil prin clara compoziție a formelor arhitecturale.

4.7.1.3 Monumente

Monumentele de arhitectură cu un potențial turistic ridicat sunt:

- ✚ Catedrala Ortodoxă Sf. Nicolae: monument de arhitectură religioasă. Edificiul a fost construit în anul 1838;
- ✚ Palatul Prefecturii: monument de arhitectură laică. Clădirea a fost construită în anul 1897 în stil neoclasic.

4.8 Scurt istoric

Teritoriul actual al județului Călărași a cunoscut toate etapele dezvoltării istorice a poporului român. El constituie un nucleu - centru de formare și răspândire a mai multor civilizații ale zonei Dunării de Jos. Una din cele mai expresive culturi neolitice din sud-estul Europei, precum Boian și Gumelnița, poartă toponime călărășene. Legăturile dintre daci și romani sunt, în această zonă, mai vechi decât în restul țării. Epoca prefeudală și feudalismul timpuriu poartă amprenta culturii romano-bizantine și bizantine, iradiate de cetățile construite pe Dunăre. Ruinele cetății bizantine Vicina, construită pe insula Păcuiul lui Soare, se află la mai puțin de 20 km sud-est de Călărași.

Capitală a unei regiuni de la nordul Dunării, Vicina va deveni și un foarte puternic centru politic, comercial și spiritual în sec. X-XII, o adevărată placă turnantă a întregii Europe. Primul document scris de atestare a vieții pe meleaguri călărășene datează din martie 1482 în timpul domniei lui Basarab cel Tânăr. Alte documente scrise, datând din 1515 și 1541, constituie atestate documentare ale existenței localităților Oltenița și Călărași. Lichireștiul (actualul municipiu Călărași) este atestat documentar pentru prima oară în 1630 de domnitorul Leon Tomșa Vodă. Din 1699 devine căpitănie de margine a Țării Românești, odată cu înființarea unei unități de călărășiștafetari ai lui Constantin Brâncoveanu, cu rol de pază și transmitere a

*Strategia de dezvoltare locală a Comunei Modelu, Județul Călărași
pentru perioada 2021-2027*

corespondenței spre Istanbul. Prezența acestora contribuie la schimbarea numelui localității, noua denumire fiind inserată în harta austriacă din 1790: Călărași vel Lichirești. În anul 1981, printr-o reorganizare administrativă, ia ființă județul Călărași.

4.9 Elemente de patrimoniu

Conform listei monumentelor istorice publicate de către Ministerul Culturii, în anul 2015, în județul Călărași există următoarele reperi:

Nr. Crt.	Cod LMI	Denumire	Localitate	Adresă - datare
1.	CL-I-s-B-14527	Situl arheologic de la Călărași, punct "Grădiștea Călărași"	municipiul CĂLĂRAȘI	-sec. IV - I a. Chr. "Grădiștea Călărași", la 2 km de oraș, pe malul stâng al canalului construit pentru fostul combinat siderurgic Călărași, la 500 m

*Strategia de dezvoltare locală a Comunei Modelu, Județul Călărași
pentru perioada 2021-2027*

				nord-est de DN 3 București–Constanța
2.	CL-I-m-B- 14527.01	Așezare	municipiul CĂLĂRAȘI	-sec. IV - I a. Chr. "Grădiștea Călărași", la 2 km de oraș, pe malul stâng al canalului construit pentru fostul combinat siderurgic Călărași, la 500 m nord-est de DN 3 București–Constanța
3.	CL-I-m-B- 14527.02	Necropolă	municipiul CĂLĂRAȘI	-sec. IV - I a. Chr. "Grădiștea Călărași", la 2 km de oraș, pe malul stâng al canalului construit

*Strategia de dezvoltare locală a Comunei Modelu, Județul Călărași
pentru perioada 2021-2027*

				pentru fostul combinat siderurgic Călărași, la 500 m nord-est de DN 3 București–Constanța
4.	CL-I-s-B-14528	Așezare	sat ALEXANDRU ODOBESCU; comuna ALEXANDRU ODOBESCU	"Ostrovul Barza", insulă inundabilă în partea de nord a satului Alexandru Odobescu, pe malul stâng al lacului Gălățui
5.	CL-I-s-B-14551	Așezare	sat BOGATA; comuna GRĂDIȘTEA	Movila Berzei" situată în nordul teritoriului administrativ al satului Bogata,

*Strategia de dezvoltare locală a Comunei Modelu, Județul Călărași
pentru perioada 2021-2027*

				comuna Grădiștea, lg. DJ 309 Bogata–Alexandru Odobescu, la 500 m sud de podul peste lacul Gălățui.
6.	CL-I-m-B-14530.01	Așezare	sat CĂSCIOARELE; comuna CĂSCIOARELE	"Șuvița Hotarului", situat la 3 km est de comună, pe terasa înaltă și mijlocie a Dunării, dintre Chirnogi și Căscioarele
7.	CL-I-m-B-14530.02	Așezare	sat CĂSCIOARELE; comuna CĂSCIOARELE	"Șuvița Hotarului", situat la 3 km est de comună, pe terasa înaltă și mijlocie a Dunării, dintre

*Strategia de dezvoltare locală a Comunei Modelu, Județul Călărași
pentru perioada 2021-2027*

				Chirnogi și Căscioarele
8.	CL-I-m-B-14530.03	Așezare	sat CĂSCIOARELE; comuna CĂSCIOARELE	"Șuvița Hotarului", situat la 3 km est de comună, pe terasa înaltă și mijlocie a Dunării, dintre Chirnogi și Căscioarele
9.	CL-I-s-B-14531	Așezarea de la Căscioarele, punct "Ostrovel"	sat CĂSCIOARELE; comuna CĂSCIOARELE	"D-aia parte", la 500 m N de mănăstirea Cătălui, pe malul de est al lacului Cătălui
10.	CL-I-s-B-14532	Așezare	sat CĂSCIOARELE; comuna CĂSCIOARELE	"D-aia parte", la 500 m N de mănăstirea

*Strategia de dezvoltare locală a Comunei Modelu, Județul Călărași
pentru perioada 2021-2027*

				Cătălui, pe malul de est al lacului Cătălui sec. IV - III a. Chr.
11.	CL-I-s-B-14533	Așezarea fortificată de la Căscioarele, punct "D-aia parte"	sat CĂSCIOARELE; comuna CĂSCIOARELE	"D-aia parte", la 500 m N de mănăstirea Cătălui, pe malul de est al lacului Cătălui sec. IV - III a. Chr.
12.	CL-I-m-B-14534.01	Așezare	sat CETATEA VECHE; comuna SPANȚOV	La Grădiște", la ieșirea din satul Cetatea Veche spre Ulmeni, lângă terenul de fotbal, la 300 m stânga de DN 31

*Strategia de dezvoltare locală a Comunei Modelu, Județul Călărași
pentru perioada 2021-2027*

13.	CL-I-m-B-14534.02	Necropolă	sat CETATEA VECHE; comuna SPANȚOV	La Grădiște”, la ieșirea din satul Cetatea Veche spre Ulmeni, lângă terenul de fotbal, la 300 m stânga de DN 31
14.	CL-I-s-B-14535	Așezarea de la Cetatea Veche, punct "Tatina"	sat CETATEA VECHE; comuna SPANȚOV	"Tatina”, în partea de sud a satului, pe marginea terasei se află o gorgană înconjurată de o văioagă
15.	CL-I-s-B-14536	Așezarea de la Chirnoși, punct "Rudari"	sat CHIRNOGI; comuna CHIRNOGI	"Rudari” sec. III - I a. Chr.

*Strategia de dezvoltare locală a Comunei Modelu, Județul Călărași
pentru perioada 2021-2027*

16.	CL-I-s-B-14537	Necropolă	sat CHIRNOGI; comuna CHIRNOGI	În partea de nord-est a așezării getodacice
17.	CL-I-s-B-14538	Așezarea de la Chirnoși, punct "Șuvița lui Vulpe"	sat CHIRNOGI; comuna CHIRNOGI	"Șuvița lui Vulpe", la cca. 200 m spre est sec. IV - III a. Ch
18.	CL-I-s-B-14539	Așezarea de la Chirnoși, punct "Cariera de lut"	sat CHIRNOGI; comuna CHIRNOGI	"Cariera de lut", la 500 m est de locul "Cișmeaua Mare", în malurile carierei de lut
19.	CL-I-s-B-14540	Așezarea de la Chirnoși, punct "Șuvița Hotarului"	sat CHIRNOGI; comuna CHIRNOGI	"Șuvița Hotarului", în via lui Codin Stanca Bănățeanu

*Strategia de dezvoltare locală a Comunei Modelu, Județul Călărași
pentru perioada 2021-2027*

20.	CL-I-m-B-14542.01	Situl arheologic de la Chiselet, punct "Sediul C.A.P."	sat CHISELET; comuna CHISELET	"Sediul C.A.P.", în centrul comunei Chiselet, la sud-est de terenul de fotbal pe malul de est al fostului lac Marotin
21.	CL-I-m-B-14542.02	Așezare	sat CHISELET; comuna CHISELET	"Sediul C.A.P.", în centrul comunei Chiselet, la sud-est de terenul de fotbal pe malul de est al fostului lac Marotin
22.	CL-I-s-B-14542	Așezare	sat CHISELET; comuna CHISELET	"Sediul C.A.P.", în centrul comunei Chiselet, la sud-est de terenul de fotbal pe

*Strategia de dezvoltare locală a Comunei Modelu, Județul Călărași
pentru perioada 2021-2027*

				malul de est al fostului lac Marotin
23.	IL-I-s-A-14035	Necropolă de incinerare	sat COSLOGENI; comuna DICHISENI	"Grădiștea Coslogeni", "La Clinci" în partea de sud-est a Bălții Borcea, în dreptul satului Coslogeni, pe teritoriul fostei ferme nr. 7 a fostului IAS Roseți, în dreptul km 80 (pe Dunăre)
24.	CL-I-m-A-14546	Așezare fortificată	sat COSLOGENI; comuna DICHISENI	"Grădiștea Coslogeni", "La Clinci" în partea de sud-est a Bălții

*Strategia de dezvoltare locală a Comunei Modelu, Județul Călărași
pentru perioada 2021-2027*

				Borcea, în dreptul satului Coslogeni, pe teritoriul fostei ferme nr. 7 a fostului IAS Roseți, în dreptul km 80 (pe Dunăre)
25.	CL-I-m-A-14546.01	Așezare	sat COSLOGENI; comuna DICHISENI	"Grădiștea Coslogeni", "La Clinci" în partea de sud-est a Bălții Borcea, în dreptul satului Coslogeni, pe teritoriul fostei ferme nr. 7 a fostului IAS Roseți, în dreptul km 80 (pe Dunăre)

*Strategia de dezvoltare locală a Comunei Modelu, Județul Călărași
pentru perioada 2021-2027*

26.	CL-I-m-A- 14546.03	Necropolă	sat COȘERENI; comuna COȘERENI	"Grădiștea Coslogeni", "La Clinci" în partea de sud-est a Bălții Borcea, în dreptul satului Coslogeni, pe teritoriul fostei ferme nr. 7 a fostului IAS Roseți, în dreptul km 80 (pe Dunăre)
27.	CL-I-s-B- 14552	Așezare	sat GRĂDIȘTEA; comuna GRĂDIȘTEA	"Grădiștea Ceacu", în Lunca Dunării, la 5 km sud de comuna Grădiștea și de șoseaua Călărași-Oltenița

*Strategia de dezvoltare locală a Comunei Modelu, Județul Călărași
pentru perioada 2021-2027*

28.	CL-I-m-B-14552.01	Situl arheologic de la Grădiștea	sat GRĂDIȘTEA; comuna GRĂDIȘTEA	"Grădiștea Ceacu", în Lunca Dunării, la 5 km sud de comuna Grădiștea și de șoseaua Călărași-Oltenița
29.	CL-I-m-B-14552.02	Așezare	sat GRĂDIȘTEA; comuna GRĂDIȘTEA	"Grădiștea Ceacu", în Lunca Dunării, la 5 km sud de comuna Grădiștea și de șoseaua Călărași-Oltenița
30.	CL-I-s-A-14563	Așezare	municipiul OLTENIȚA	"Palanca", în sudul satului Nuci, la cca. 500 m de DJ 412

*Strategia de dezvoltare locală a Comunei Modelu, Județul Călărași
pentru perioada 2021-2027*

31.	CL-I-s-A-14564	Așezare	municipiul OLTENIȚA	"Palanca", în sudul satului Nuci, la cca. 500 m de DJ 412
32.	CL-I-s-A-14565	Așezare	municipiul OLTENIȚA	"Palanca", în sudul satului Nuci, la cca. 500 m de DJ 412
33.	CL-I-s-A-14566	Așezare	municipiul OLTENIȚA	"Palanca", în sudul satului Nuci, la cca. 500 m de DJ 412
34.	CL-I-s-B-14570	Situl arheologic de la Radovanu, punct "Valea Coadelor"	sat RADOVANU; comuna RADOVANU	La circa 2 km vest de satul Radovanu, pe partea stângă a "Văii Coadelor", la poalele promontoriului "La Muscalu", până la Valea Neguleasa

*Strategia de dezvoltare locală a Comunei Modelu, Județul Călărași
pentru perioada 2021-2027*

35.	CL-I-m-B-14570.01	Așezare	sat RADOVANU; comuna RADOVANU	La circa 2 km vest de satul Radovanu, pe partea stângă a “Văii Coadelor”, la poalele promontoriului "La Muscalu", până la Valea Neguleasa
36.	CL-I-m-B-14570.02	Așezare	sat RADOVANU; comuna RADOVANU	La circa 2 km vest de satul Radovanu, pe partea stângă a “Văii Coadelor”, la poalele promontoriului "La Muscalu", până la Valea Neguleasa
37.	CL-I-m-B-14570.03	Așezare	sat RADOVANU; comuna RADOVANU	La circa 2 km vest de satul Radovanu, pe partea stângă a “Văii

*Strategia de dezvoltare locală a Comunei Modelu, Județul Călărași
pentru perioada 2021-2027*

				Coadelor”, la poalele promontoriului "La Muscalu", până la Valea Neguleasa
38.	CL-I-s-B-14575	Așezare	sat SĂLCIOARA; comuna CURCANI	"Potcoava”, în partea de sud a drumului care pornește din dreptul primăriei din Curcani, pe malul lacului Potcoava
39.	CL-I-s-B-14576	Așezare	sat SĂLCIOARA; comuna CURCANI	"Potcoava”, în partea de sud a drumului care pornește din dreptul primăriei din Curcani, pe malul lacului Potcoava

*Strategia de dezvoltare locală a Comunei Modelu, Județul Călărași
pentru perioada 2021-2027*

40.	CL-I-s-B-14577	Așezare	sat SĂLCIOARA; comuna CURCANI	"Potcoava", în partea de sud a drumului care pornește din dreptul primăriei din Curcani, pe malul lacului Potcoava
41.	CL-I-m-B-14583.01	Așezare	sat ULMENI; comuna ULMENI	"La Caraman", la marginea satului, pe malul lacului, la 200 m vest de Căminul de copii din Ulmu
42.	CL-I-m-B-14583.02	Așezare	sat ULMENI; comuna ULMENI	"La Caraman", la marginea satului, pe malul lacului, la 200 m vest de Căminul de copii din Ulmu

*Strategia de dezvoltare locală a Comunei Modelu, Județul Călărași
pentru perioada 2021-2027*

43.	CL-I-m-B- 14583.03	Așezare	sat ULMENI; comuna ULMENI	"La Caraman", la marginea satului, pe malul lacului, la 200 m vest de Căminul de copii din Ulmu
44.	CL-I-s-B- 14584	Așezarea de la Ulmu	sat ULMENI; comuna ULMENI	"La Caraman", la marginea satului, pe malul lacului, la 200 m vest de Căminul de copii din Ulmu
45.	CL-I-m-B- 14584.01	Necropolă	sat ULMENI; comuna ULMENI	"La Caraman", la marginea satului, pe malul lacului, la 200 m vest de Căminul de copii din Ulmu

*Strategia de dezvoltare locală a Comunei Modelu, Județul Călărași
pentru perioada 2021-2027*

46.	CL-I-m-B- 14584.02	Așezare	sat ULMENI; comuna ULMENI	"La Caraman", la marginea satului, pe malul lacului, la 200 m vest de Căminul de copii din Ulmu
47.	CL-I-m-B- 14590.01	Așezare	sat VĂRĂȘTI; comuna DOROBANȚU	"Grindul Grădiștea Ulmilor", la marginea de sud-est a satului Vărăști, în mijlocul fostului lac Boian, la 3 km sud de șoseaua Oltenița-Călărași

*Strategia de dezvoltare locală a Comunei Modelu, Județul Călărași
pentru perioada 2021-2027*

48.	CL-I-m-B- 14590.02	Necropolă	sat VĂRĂȘTI; comuna DOROBANȚU	"Grindul Grădiștea Ulmilor", la marginea de sud-est a satului Vărăști, în mijlocul fostului lac Boian, la 3 km sud de șoseaua Oltenița-Călărași
49.	CL-I-m-B- 14590.03	Așezare	sat VĂRĂȘTI; comuna DOROBANȚU	"Grindul Grădiștea Ulmilor", la marginea de sud-est a satului Vărăști, în mijlocul fostului lac Boian, la 3 km sud de șoseaua Oltenița-Călărași

*Strategia de dezvoltare locală a Comunei Modelu, Județul Călărași
pentru perioada 2021-2027*

50.	CL-I-m-B- 14590.04	Necropolă	sat VĂRĂȘTI; comuna DOROBANȚU	"Grindul Grădiștea Ulmilor", la marginea de sud-est a satului Vărăști, în mijlocul fostului lac Boian, la 3 km sud de șoseaua Oltenița-Călărași
51.	CL-I-m-B- 14590.05	Așezare	sat VĂRĂȘTI; comuna DOROBANȚU	"Grindul Grădiștea Ulmilor", la marginea de sud-est a satului Vărăști, în mijlocul fostului lac Boian, la 3 km sud de șoseaua Oltenița-Călărași

Sursa: www.patrimoniul.gov.ro

Ministerul Culturii și Patrimoniului Național, Institutul Național al Patrimoniului

Fig. Reprezentând elementele de patrimoniu de la nivelul județului Călărași

CAPITOLUL V

PREZENTAREA COMUNEI MODELU

5.1 Localizare, accesibilitate și structură administrativă

Comuna se află în estul județului, imediat la est de municipiul Călărași, pe malul stâng al Dunării și al brațului Borcea, la limita cu județul Constanța. Este traversată de șoseaua națională DN3B, care leagă Călărașiul de Fetești, precum și (prin extremitatea de nord-vest) de șoseaua națională DN21, care leagă Călărașiul de Slobozia.



sursa: Date statistice info Oltenița

Fig. Reprezentând poziționarea pe hartă a comunei Modelu

*Strategia de dezvoltare locală a Comunei Modelu, Județul Călărași
pentru perioada 2021-2027*

Comuna Modelu, are o suprafață de 14.407,68 ha și este alcătuită din trei sate: Modelu, Tonea și Radu Negru. Din punct de vedere administrativ comuna Modelu se întinde pe 30 km. nord-sud.

Satul Modelu, reședință de comună, este situat pe malul stâng al brațului Borcea la 3 km. est departare de centrul municipiului Călărași.



Fig. Reprezentând intrarea în comuna Modelu

5.2 Cadrul natural

5.2.1 Relief

Relieful este dispus în trepte de la nord la sud după cum urmează: în nord extremitatea sudică a câmpiei Bărăganului cuprinsă între limita de nord a comunei până la nord de fostul sat Radu Negru, ușor înclinată spre sud. Relieful este neted cu multe covoare care creează dificultăți în evacuarea apelor meteorice. Trecerea de la câmpie la terasă I, denumită și terasa Călărași se face printr-o pantă de racordare numită de localnici "la deal". Terasa Călărași, joasă, formată prin aluvionare se întinde din nord de fostul sat Radu Negru pe circa 11 kilometri spre sud.

Altitudinea absolută este de 20 metri în nord și 15 metri în sud. Treapta cea mai joasă este lunca care este în mare parte o incintă indiguită. Acest sector cuprinde două aspecte: cel al luncii cuprinsă între Dunăre și brațul Borcea cunoscută și sub numele de baltă, deși numele a devenit impropriu pentru că după amenajările făcute nu mai are aspect de baltă și lunca externă foarte îngustă, formând o fâșie întreruptă pe partea stângă a brațului Borcea. Trecerea de la luncă la terasă se face printr-o pantă formând o denivelare de 4 - 5 metri. Altitudinea absolută a luncii este 11 metri. Limita sudică a terasei are un aspect festonat ca urmare a meandrărilor Borcei. În lunca internă sensul aluvionării este de la margine spre interior, așa se explică și prezența celor mai multe cuvete, lacustre în partea centrală a luncii interioare, în mare parte nivelate azi.

Lunca este joasă formată prin aluvionarea cu un microrelief complex de grinduri și gradiști cu mici depresiuni, cuvete ale fostelor lacuri azi desecate și albia vechiului braț al Borcei cunoscut sub numele de Borce Veche, în mare parte colmatat și folosit pentru evacuarea apelor de infiltrație. Așadar relieful comunei Modelu se impune printr-o oarecare varietate de forme de relief și altitudini, dispus în trepte de la nord spre sud. Un relief relativ neted presărat cu câteva movile în mare parte nivelate.

5.2.2 Rețeaua hidrografică

Pe teritoriul comunei Modelu, era reprezentată în trecut în partea sudică de o rețea hidrografică bogată, formată de Brațul Borcea și Dunăre, precum și o mulțime de lacuri și privaluri ce erau alimentate cu apă în timpul inundațiilor și foarte puțin din precipitații, acestea fiind neînsemnate. Astăzi, majoritatea lacurilor și privalurilor au fost transformate în terenuri de cultură.

5.2.3 Clima

Asezată în sudul județului, comuna Modelu are o climă temperat continental influențată de prezența luncii Dunării, precum și de malul drept al Dunării care domină lunca cu circa 100 metri. Temperatura medie anuală a aerului este peste + 11° C.

*Strategia de dezvoltare locală a Comunei Modelu, Județul Călărași
pentru perioada 2021-2027*

Comuna Modelu situându-se la sud de izoterma anuală de plus 11° C care trece pe linia Fetești-Dragalina-Vlad Tepeș.

Datorită influenței luncii Dunării, zilele de îngheț sunt mai reduse decât în restul județului, temperatura mai ridicată ceea ce determină începerea vegetației plantelor mai devreme decât în nordul județului, astfel caișii, salcâmi înfloresc cu circa 8-10 zile mai devreme decât la Fetești și Ciulnița.

Temperatura cea mai scăzută din ultima sută de ani, înregistrată la stația meteorologică Călărași, a fost de -30°C la data de 8 ianuarie 1938 și cea mai ridicată temperatură s-a înregistrat la 10 august 1951 la aceeași stație meteorologică și a fost de +41,4° C.

Cantitatea de ploi este nesemnificativă și nu corespunde totdeauna cu cerințele optime ale plantelor, uneori au caracter torential. Zăpada cade în grosime mică și de obicei este spulberată. Se cunosc perioade cuprinse între anii 1898 - 1915 și 1926 - 1940, când grosimea medie a stratului de zăpadă a fost de 69 cm. În iarna anului 1953 - 1954 în satul Modelu, în urma viscolului din februarie grosimea zăpezii a atins 1,5 metri.

Vânturile predominante sunt crivățul, austrul și băltărețul.

Crivățul suflă din nord - est și are o frecvență mai mare iarna. Aduce valuri de frig și viscolește zăpada. Se resimte și spre sfârșitul toamnei și începutul primăverii, prezentând pericolul desrădăcinării plantelor prin spulberare și producerea de geruri. Pentru protejarea șoselelor de înzăpezire se folosesc parazăpezile.

Strategia de dezvoltare locală a Comunei Modelu, Județul Călărași pentru perioada 2021-2027

Austrul este un vânt uscat ce bate din vest mai aproape tot anul și este cunoscut sub numele popular de "traista goală" sau "sărăcilă".

Primăvara, un vânt calduț, dinspe baltă, însoțit de ploi, grăbește topirea zăpezilor. Acest vânt este cunoscut sub numele de băltărețul și frecvența lui este inferioară celorlalte.

În primăvara anului 1964, respectiv 26-27 aprilie, un ciclon - fenomen rar întâlnit - a trecut și peste comuna Modelu, cu o viteză de peste 100 km/ ora, ridicând praful și pârjolind plantele peste care s-a depus apoi un strat gros de praf.

5.2.4 Solurile

Reprezentat prin stratul afânat de la suprafața pământului, formează împreună cu condițiile atmosferice de la suprafața pământului un mediu prielnic pentru dezvoltarea plantelor. Solurile de pe raza comunei Modelu, sunt cernoziomurile care s-au format sub o vegetație ierboasă de stepă în condițiile unui climat temperat continental. Aceste soluri s-au format pe loess, care reprezintă roca mamă. Pe raza comunei Modelu, se găsesc numeroase tipuri de cernoziomuri și anume: cernoziom castaniu. - indice 0,3 - 4, textură lutoasă, roca mama loessul, face parte din grupa I pedologică, suprafață în hectare 1.708, grosimea orizontului de humus 46,53 cm. ; cernoziom ciocolatiu. - indice 0,4 - 4, textură lutoasă, roca mama loessul, suprafață 323 hectare, grosimea orizontului de humus 49,60 cm. ; cernoziom levigat - indice 0,8-42, textură lutoasă, roca mama loessul, suprafață în hectare 122, grosimea

Strategia de dezvoltare locală a Comunei Modelu, Județul Călărași pentru perioada 2021-2027

orizontului cu humus + 53 - 68 cm.; cernoziom castaniu carbonatat, -indice 0,3 - 34, textură lutonisipoasa și lutos, roca mamă, aluviuni vechi și loess pe tereasa I, suprafață de 2,781 hectare și soluri aluvionare.

Solurile aluvionare formate prin cimentarea materialului depus de apa Borcei și Dunării în timpul inundațiilor sunt mai sărace în substanțe nutritive, dar fiind umede datorită stratului freatic la mică adâncime, au o productivitate ridicată. Cernoziomul castaniu și ciocolatiu se întâlnește pe cea mai mare suprafață a comunei.

5.2.5 Resurse

O resursă naturală a comunei o constituie lacurile și bălțile, care se pretează la amenajări piscicole, agrement dar și pentru irigații.

Solurile întâlnite sunt caracteristice zonelor de stepă și silvostepă, prezente sunt cernoziomurile de diferite categorii care ajută culturile agricole aducând rezultate foarte bune ale producțiilor. În comuna Modelu, se regăsesc numeroase tipuri de cernoziomuri și anume: cernoziom castaniu, cernoziom ciocolatiu, cernoziom levigat și cernoziom castaniu carbonatat.

5.2.6 Vegetația și fauna

Pe teritoriul comunei Modelu, se întâlnește o vegetație specifică zonei de stepă în care predomină plantele ierboase și vegetația de baltă. Vegetația naturală a acestui teritoriu ca în general toată vegetația țării, a fost mult modificată prin înlocuirea ei cu plante de cultură indigene, sau de origine străină, foarte variate din punct de vedere botanic și al utilității lor (cereale, plante industriale, plante din grădina de legume, pomi fructiferi, etc) culturi care s-au extins foarte mult ca urmare a politicii "fostului P.C.R. " de a satisface la maximum posibil nevoile materiale mereu crescânde ale întregii populații.

Vegetația este alcătuită din plante spontane care cresc în apropierea așezămintelor omenești, în locuri umblate de animale, prin sanțuri și pe marginea drumurilor, în terenurile cultivate. Această vegetație este mult influențată și de animale. Cele mai multe dintre ele sunt plante anuale, dăunătoare culturilor față de care s-a dus și se duce o luptă continuă de extirpare, prin metode variate ca: plivitul manual, selecționarea semințelor plantelor de cultură, administrarea de ierbicide, rotația culturilor, etc.

Printre cele mai frecvente buruieni întâlnite în culturile de grâu se numără: volbura (*Convolvulus arvensis*), hrisca urcătoare (*Polygonum arvensis*), plante cu tulpini volubile, macul (*Papaveres*) - plantele din familia papaveres au întrebuințări medicinale. Destul de frecvent în aceste culturi sunt plante cum ar fi: rapița, muștarul sălbatec, (care dau culoarea galbenă culturilor atunci când sunt mai numeroase) și multe alte plante.

*Strategia de dezvoltare locală a Comunei Modelu, Județul Călărași
pentru perioada 2021-2027*

Plantele mai des întâlnite în locurile indicate sunt: traista ciobanului, mușetelul, coada șoricelului, pelinul, păpădia, urzica moartă, ciulinul, colții babei. În afară de buruieni, care dacă nu se iau măsuri de extirpare din culturi, frânează mult dezvoltarea plantei de cultura și deci determină scăderea producției, aceasta poate fi chiar compromisă, din cauza unor ciuperci parazite care produc boli la plantele de cultură. Aceasta mai ales atunci când nu se iau măsuri de combatere a lor. Printre bolile provocate de ciupercile parazite, mai frecvent în culturi s-au întâlnit: - rugina grâului (parazitează frunzele și boabele de grâu): -tăciunile porumbului (atacă tulpinele și stuleții porumbului).

Pe canalele pline cu apă, în balta Calarasi din dreptul comunei Modelu, se întâlnește o bogată vegetație de baltă care prezintă importanța pentru hrana peștilor ierbivori, pentru menținerea procentului normal de oxigen dizolvat în apă iar " flora dura " formată din stuf, papură, pipirig, servind drept adăpost pentru animalele de apă. Astfel pe marginea canalelor, se întâlnește o centură de stufăriș, papură, pipirig.

În centura de stuf de la marginea bălților și a lacurilor, se întâlnesc adesea plante ca: rogozul, limba broastei, sageata apei, stanjenelul de balta, piciorul cocosului. În aceste ape de canal se întâlnesc și plante plutitoare nefixate, cu radacini ca; iarba broastelor, pestisoara (salvinia) etc.

Specia lemnoasă cea mai întâlnită pe teritoriul comunei Modelu este salcâmul, întâlnit în curțile cetățenilor. În balta Călărași, crește o vegetație lemnoasă de baltă, care formează păduri de salcie și plop. Aceste păduri se caracterizează prin cloritul cenușiu- argintiu de un

*Strategia de dezvoltare locală a Comunei Modelu, Județul Călărași
pentru perioada 2021-2027*

verde deschis al frunzișului, prin ramificația lor la o mică distanță de suprafața solului și mai ales prin lemnul moale, alb. Cu circa 20 ani în urma pe o parte și pe cealaltă a soșelei principale (DN 3 B "care taie comuna în două") se aflau foarte mulți duzi, care asigurau frunza necesară pentru creșterea fluturilor de mătase. Astăzi aceștia se află în număr redus doar pe anumite porțiuni, continuând să se taie fără autorizație.

În curțile oamenilor, dar și pe străzi și în miile de metri (dați de autoritatea locală conform Legii nr. 18/1991) în ultimii ani au fost plantați foarte mulți pomi fructiferi, dintre aceștia întâlnim: gutuiul, caisul, vișinul, cireșul, corcodușul etc.

Cele mai întâlnite nevertebrate terestre sunt artropodele, reprezentate în această zonă prin păianjen din genul aranea, activi și prezenți pretutindeni, distrugând multe insecte daunătoare plantelor și mai ales insectelor. Dintre acestea întâlnim gândaci vegetarieni cum ar fi: carabușii, foarte dăunători atât ca larva cât și ca adult, carabușul cerealelor, gândacul de Colorado dăunător ca larva și ca adult în culturile de cartof și plante înrudite cu el; de asemenea gărgărița sfeclei, gărgărița mazărei.

Lumea insectelor mai este reprezentată pe teritoriul comunei Modelu de albine (Apis melifica), importante atât din punct de vedere economic ca producătoare de miere și ceara, dar și ca insecte polenizatoare: bondari, viespi, furnici, precum și muste, foarte periculoase pentru bolile pe care le pot transmite, țânțarul ale carei larve se dezvoltă în tot felul de ape și e foarte frecvent mai ales în baltă.

Strategia de dezvoltare locală a Comunei Modelu, Județul Călărași pentru perioada 2021-2027

Dintre nevertebratele acvatice întâlnite în apele de canale din balta Călărași, în râul Borcea, sunt comune diferite forme de protozoare, viermi de apă - cel mai întâlnit fiind lipitoarea (*Hirudo medicinalis*), pe care localnicii o foloseau în trecut în medicina empirică pentru extragerea sângelui unor oameni bolnavi.

Dintre moluște, întâlnim melci de apă dulce, scoica de lac și de râu.

În pădurea de salcii și plopi din balta Calarasi se întâlnesc și alte mamifere cum ar fi: căprioara, mistrețul, vulpea.

Dintre păsări se găsesc prepelița, potârnichea, fazanul. Pe canale se întâlnesc: barza alba și uneori chiar barza neagră și lebăda. Din primăvara și până toamna, foarte comune sunt: găștele și rațele sălbatice, cocorii.

Multe din animalele existente în baltă sunt ocrotite prin lege, declarate monumente ale naturii, vânatul lor fiind interzis tot timpul anului. Așa sunt gainușele de fazani, egreta mare și egreta mică, berzele, lebedele. Se vânează numai cu autorizație special în anumite perioade: căprioare - perioada iunie-octombrie și potârnicșile în perioada septembrie-decembrie.

5.3 Istoricul comunei Modelu

Cea mai veche așezare de pe teritoriul actual al comunei Modelu din județul Călărași a fost satul Tramsani. Existența lui este atestată documentar printr-un act de danie semnat de cancelaria domnească din Târgoviște la 4 aprilie 1523. Domnul Țării Românești, Radu de la

*Strategia de dezvoltare locală a Comunei Modelu, Județul Călărași
pentru perioada 2021-2027*

Afumați a donat la această dată mănăstirii Argeș jumătate din satul Tramsani și din gârlele și bălțile ce-i aparțineau „Io Radul voievod și domn a toată țara Ungrovlahiei, fiul marelui și bunului Radul voievod - glăsuiește documentul - dă domnia mea această poruncă a domniei mele sfintei mănăstiri numită Argeș... ca să-i fie averile, satele și morile și tiganii și vitele; satele anume Tramsani, jumătate și cu gârla și bălțile jumătate”.

Locuitorii lui erau agricultori. Menționarea morilor este elocventă în acest sens. Chiar de nu ar fi fost moară în Tramsani la acea dată existau desigur în satele din apropierea lui înșirate pe malul Borcei. În epoci mai târzii n-au lipsit morile pe teritoriul comunei evoluând odată cu dezvoltarea tehnicii, mori de apă mai întâi, apoi mori cu abur. Locuitorii se mai ocupau cu creșterea vitelor, cu pescuitul în gârlă și bălțile din jur, ocupație ce aducea venituri însemnate mănăstirii Argeș.

După trecerea unui secol satul se va face din nou cunoscut prin documente de sursă domnească. În mai 1620, Mihai paharnicul a fost trimis de domnul Țării Românești să rezolve un deferent în probleme funciare între Chirca vameșul și sătenii din Tramsani. Mihai paharnicul era însoțit de 12 boieri printre care Stan din Mătășești (azi Bucu), leca Meiuț din București, Nedelea din Poiana Drăgoi și Iane din Frațilești. Chirca vameșul pretinde că: ‘‘Au fost cumpărat 100 stânjeni de la Tramsani, de la toți sătenii de sunt 10 ari2’’ (1010). Obștea sătească din Tramsani revendica cei 100 de stânjeni pe care doar îi zalogiseră vameșului iar când acesta după un deceniu, le înstraina pământul, dăruindu-l fiului sau coconul coltei postelnicul, fiul Danciului Clucer „sătenii din Tramsani au venit înaintea noastră de au zis ca

*Strategia de dezvoltare locală a Comunei Modelu, Județul Călărași
pentru perioada 2021-2027*

nu au vândut ce o au zalogit ". hotărârea comisiei conduse de Mihai paharnicul înregistrată în actul din 29 mai 1620 întărită cu pecetile celor 12 boieri, nu a fost în favoarea sătenilor deoarece „ei au zis că n-au nici zapis, nici mărturie. Deci Chirca într-aceea nu s-au lasat caci au rămas ei de cuvânt și au zapisul lor la mana lui ce au adus și mărturii înaintea noastră ".

Sătenii din Tramsani au fost expropriati în favoarea stăpânilor feudali ai moșiei Haraborului: „Într-aceea văzând noi zapisul lor de vânzare și cu atâtea mărturii trasăm această ocina de harazeală cum scrie mai sus, de o am lipit lângă cea de harbor ".

În 1835 scriitorul român Ion Codru Drăgușanu, autorul „Peregrinului transilvan” dornic să cunoască încantatoarele ținuturi ale patriei a ajuns în peregrinările sale și în Călărași și de aici în Tonea. Drumul de la Călărași la Tonea l-a făcut cu „parepi mocănești" dând „de întregul peste câmp.

În decurs de șapte ani populația din Tonea depășise dublul celei din 1931. O catagrafie din 1838 înregistrează în Tonea 49 capi de familie cu 245 persoane. Locuitorii din Tonea lucrau 315 pogoane de arătură, aveau 100 pogoane fan, 74 cai, 58 vaci, 317 oi, 80 bivoli, 418 stupi. Locuitorii cunoșteau ocupațiile tradiționale : cultivarea plantelor, creșterea animalelor (în medie 12 vite pe cap de familie), albinăritul (în medie 8 stupi pe cap de familie).

Catagrafia din 1838 ne dă posibilitatea să ne facem o imagine despre compoziția socială a locuitorilor din Tonea 33, dintre ei erau birnici: Stan Mogildea, Ivanciu Sîrbu și alții. Clasa stăpânitoare feudală își avea aici întruchiparea în doi boieri mazili: Petre sin Dragan și Toma Poenaru. Cel mai reprezentativ era însă Dumitru Toneanul care își luase

*Strategia de dezvoltare locală a Comunei Modelu, Județul Călărași
pentru perioada 2021-2027*

numele probabil de la satul Tonea. Dumitru Toneanu, proprietar al moșiei Tramsani, în anul 1845 era în conflict cu clucerul Scarlat Urlateanu, proprietarul moșiei Haraborul sau Cioroiul.

De la 1838 satele Tonea și Cadana relativ apropiate vor cunoaște o dezvoltare paralelă. La 1838 satul Cadana număra numai 22 capi de familie și 104 persoane, în 1838 locuitorii săi lucrau 110 pogoane aveau 28 cai, 30 vaci, 132 oi, 11 ramatori, 5 bivoli, 31 stupi.

Populația Cadanei s-a dublat abia după o jumătate de secol. În 1893 locuiau în Cadana 40 familii de români cu 200 locuitori. La 1854 găsim comuna Tonea din plasa Borcea alcătuită din două sate: Tonea, unde se află și reședința comunei și Cadana. O anumită perioadă, din comuna Tonea a făcut parte și Cioroiu-Clacas, actualul Roseti. În ultimul pătrar al sec. XIX în comuna Tonea s-au înființat două noi sate Gambeta la 1879 și satul Model la 1894,

Satul Model s-a înființat în 1894 prin hotărârea ministerului domeniilor, astfel că în 1894 comuna Tonea cuprindea satele: Tonea, Cadana, Model, Radu Negru și Cioroiu-Clacasi.

La 1 aprilie 1896 s-a construit o nouă comună Radu Negru formată din satele Radu Negru (Gambeta) și satul înființat în același an, 1896, Stoenesti.

Populația comunei Tonea se ridica în 1906 la 2.109 locuitori din care 1.106 bărbați și 1.003 femei, număra 330 contribuabili și 343 de prestatori. Dintre prestatori 131 lucrau cu brațele, 108 cu doua vite, 68 cu patru vite, 36 cu șase vite. Bugetul comunal înscria la venituri 15.513 lei și la cheltuieli 15.506 lei. 20 ha pământ arabil constituia proprietatea comunei.

*Strategia de dezvoltare locală a Comunei Modelu, Județul Călărași
pentru perioada 2021-2027*

Pentru înstruirea copiilor comunei erau două școli: una în Tonea care funcționa într-un local propriu construit în 1882 la prețul de 2.500 lei. Din cei 189 copii de vârstă școlară doar 127 erau înscriși la cursuri. În școala din Tonea predă învățătoarea Maria P. Badulescu. Cea de-a doua școală funcționa în satul Model într-un local care costase 8.200 lei ridicat în 1902. Figurau ca înscriși, la școala în care predă de la 1 sept. 1902 învățătorul Panait R. Popescu, numai 63 din cei 115 copii de vârstă școlară.

Cătunul Cadana, cea mai veche așezare de terasă a satului Modelu, reprezintă partea de nord-est a satului și datează aproximativ din jurul anilor 1834-1835, formată prin strămutarea locuitorilor din fostul sat Tramsani, azi dispărut, numele de Cadana se crede că vine de la prima femeie care s-a strămutat și care era turcoaică. După unele păreri aceasta ar fi avut o prăvălie în jurul careia s-au așezat ceilalți locuitori. Aceasta parte desat se deosebește prin străzile neregulate, ca urmare a așezării haotice a oamenilor în acest loc, fapt ce îngreunează sistematizarea.

A doua etapă de dezvoltare, începe în anul 1894, când la vest de Cadana și în continuarea acesteia se contruiește satul Model, printr-o hotărâre a ministerului domeniilor. Satul a fost construit din fondul statului, cu case tip din cărămidă, învelite cu șindrilă, ulterior datorită unor incendii, casele au fost învelite cu tablă. Casele erau alcătuite din două camere, au fost construite 205 case. Această așezare cu numele inițial " sat Model", a fost populată

Strategia de dezvoltare locală a Comunei Modelu, Județul Călărași pentru perioada 2021-2027

cu familii din județele Buzău, Prahova, Dambovița și Argeș, cărora li s-au dat case de locuit și un lot de 5 hectare pământ arabil, plata făcându-se în mai mulți ani.

A treia etapă începe cu anul 1968, când populația din satele Pelicanu (Stoenești și Radu Negru) sate supuse dezafectării, se așează în partea de nord - est a satului de reședință, de o parte și de alta a șoselei Călărași - Fetești, dându-se numele de "cartierul nou". Satul Modelu, este un sat de tip aglomerat cu o rețea de străzi largi, rectangulare, perpendiculare unele pe altele. Străzile principale din satul Modelu, pornesc de la est spre Borcea , pe direcția nord - est spre nord -sud - vest, iar în cartierul nou străzile principale sunt paralele cu șoseaua pe direcția est - vest. Casele din satul Modelu sunt refăcute sau nou construite din cărămida și tule, tencuite și acoperite cu tablă sau țigă. Începând cu anul 1973, au apărut în sat mai multe case cu etaj ca cele ale cetățenilor: Alexandru Pantea, Toma Gheorghe, Bornea Andrei, Neicu Vasile și alții.

Pe latura de vest a satului s-au construit zece blocuri cu patru nivele, proprietate a întreprinderii prefabricate din beton din Călărași (administrativ teritorial ale municipiului Călărași). Cele mai vechi construcții din sat au fost casele cetățenilor Apostol Dumitra, Dobrin Victoria, de pe strada Movilitra, Crețu Ion, pe strada Culturii (azi pe locul acesteia se află Căminul cultural), precum și clădirea școlii și biserica din comună.

Satul Modelu, numara la recensământul din 5 ianuarie 1977, 1.376 clădiri cu 1.384 locuințe, 4.473 de camere de locuit, totalizând o suprafață de 47.934 m². Satul numără 1.463 de gospodării, cu un total de 5.975 de persoane. Luând în considerare persoanele plecate și

Strategia de dezvoltare locală a Comunei Modelu, Județul Călărași pentru perioada 2021-2027

venite s-a constatat că numărul populației stabile se ridică la 5.911 persoane din care 2.910 bărbați și 3.001 femei, toți de naționalitate română. Satul Modelu are cea mai mare putere economică pe comună.

Legătura între satul Modelu și municipiul Călărași se făcea cu ajutorul autobuzelor I.G.O (actuala R.A.G.C.L. iar în ziua de astăzi se face și cu autobuzele unor firme private, până în satul Tonea), fapt care înlesnește aprovizionarea locuitorilor precum și desfacea produselor pe piață.

Planul de sistematizare prevede delimitarea vetrei satului, iar centrul civic va cuprinde dotări principale dând localității un caracter urban. Se prevedea în acei ani, continuarea asfaltării străzii principale, construcții de trotuare, locuințe cu etaj, creșă și gradiniță cu peste 130 locuri, ce vor crea condiții pentru creșterea numărului de locuitori. Ceea ce s-a și îndeplinit 100%, apoi în anul 1981 s-au mai asfaltat alte două străzi (Movilita și Plopilor), iar în anul 2000 s-au pietruit mai multe străzi, în cartierul nou.

5.4 Elemente de patrimoniu

Pe raza comunei se află următoarele monumente istorice:

*Strategia de dezvoltare locală a Comunei Modelu, Județul Călărași
pentru perioada 2021-2027*

Poziția din Lista monumentelor istorice – 2010	Cod LMI*	Denumire	Localitate	Adresa	Datare
280	CL-IV-m-B- 14750	Cruce de hotar	sat RADU NEGRU; comuna MODELU	Între sat și mănăstire, paralel cu drumul national	sec. XVIII
283	CL-IV-m-B- 14753	Cruce de hotar	sat TONEA; comuna MODELU	În curtea bisericii, în partea de est a satului Săpunari, pe partea stîngă a văii Profira	sec. XIX

*Strategia de dezvoltare locală a Comunei Modelu, Județul Călărași
pentru perioada 2021-2027*

***Din punct de vedere structural, monumentele sunt grupate pe patru categorii, în funcție de natura lor:**

- I. Monumente de arheologie**
- II. Monumente arhitectură**
- III. Monumente de for public**
- IV. Monumente memoriale si funerare**

Din punct de vedere valoric, lista monumentelor istorice cuprinde următoarele categorii:

- Categoria A - monumente de interes național**
- Categoria B - monumente de interes local**

Codul LMI – cod propriu cu următoarea structură:

- Sigla alfabetică a județului în care se află**
- Grupa valorică în care a fost încadrat: A, respectiv B**
- Categoria căruia îi aparține, I,II,III sau IV**
- Numărul curent în cadrul fiecărei categorii**

Sursa: www.cultura.ro

**Ministerul Culturii și Patrimoniului Național
Institutul Național al Patrimoniului**

CAPITOLUL VI

ANALIZA SITUAȚIEI CURENTE

6.1 Fond funciar

În funcție de destinația lor, terenurile se împart în mai multe categorii. Aceste categorii sunt următoarele:

- ⇒ terenuri cu destinație agricolă;
- ⇒ terenuri cu destinație forestieră;
- ⇒ terenuri aflate permanent sub ape;
- ⇒ terenuri din intravilan, pe care sunt amplasate construcțiile, precum și alte amenajări ale localității, inclusiv terenurile agricole și forestiere;
- ⇒ terenuri cu destinații speciale cum sunt cele folosite pentru transporturile rutiere din comună.

*Strategia de dezvoltare locală a Comunei Modelu, Județul Călărași
pentru perioada 2021-2027*

Suprafața teritorial – administrativă a comunei este de 11.133,00 ha și se prezintă astfel:

	Suprafața totală (ha)
Intravilan	376,70
Extravilan	10756,30
Teren arabil	9756,72
Pășuni	450
Luciu de apă (bălți)	446
Păduri	121
Teren neproductiv	83
Curti / constructii	198,61

Fig. Tabel reprezentând suprafața totală (ha), a comunei Modelu

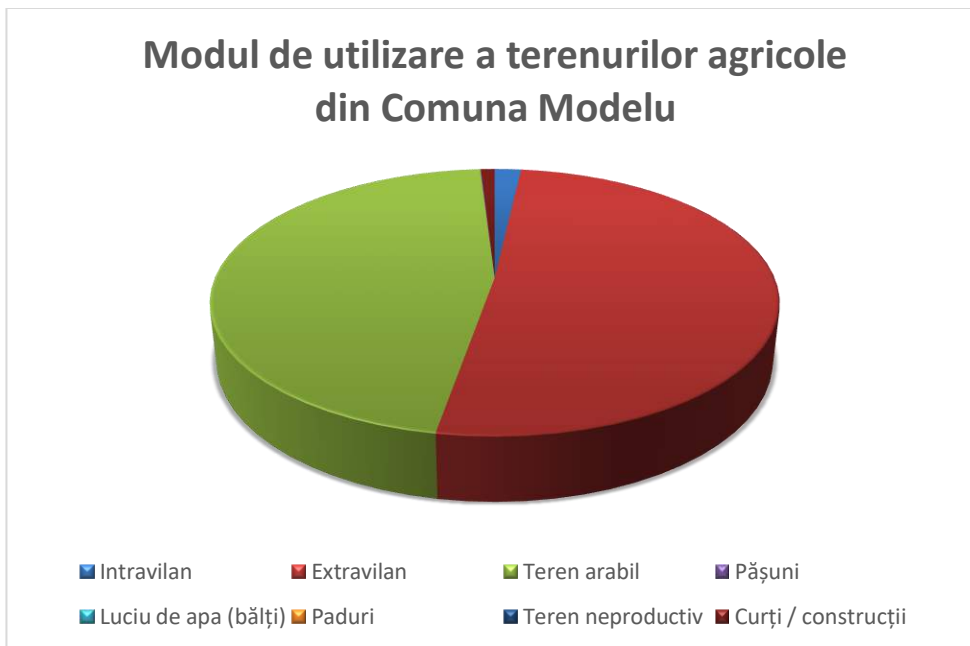


Fig. Reprezentând graficul privind modul de utilizare a terenurilor agricole din comuna Modelu

6.2 Economie

Economia comunei Modelu are un caracter preponderent agricol. Activitățile specifice zonei sunt cultivarea cerealelor, legumicultura și creșterea animalelor.

6.2.1 Agricultură

Prin potențialul productiv al solurilor și resurselor helioterme bogate ale climatului local, în arealul comunei Modelu se întâlnesc condiții naturale favorabile pentru dezvoltarea agriculturii.

6.2.1.1 Cultivarea plantelor

Culturile agricole reprezintă o caracteristică principală a comunei Modelu. Productivitatea acestui sector este strâns corelată cu fragmentarea proprietăților care determină o agricultură de tip tradițional cu un număr mare de exploatari de subzistență sau de semi-subzistență.

*Strategia de dezvoltare locală a Comunei Modelu, Județul Călărași
pentru perioada 2021-2027*

Principalele culturi înregistrate în perioada 2017 – 2020 sunt:

Suprafața cultivată (hectare)				
Plante cultivate	2017	2018	2019	2020
Porumb	2035,13	2524,87	2860,1	307,81
Grâu	3004,31	3299,24	3129,34	3970,06
Orz	146,96	137,98	328,41	438,2
Orzoaica	5	1,6	31,05	9,7
Rapiță	2335,77	1433,12	596,37	653,08
Floarea soarelui	1108,78	756,78	919,61	1448,67
Suprafață totală cultivată (ha)	8635,95	8153,59	7864,88	6827,52

Fig. Reprezentând grafic privind suprafața cultivată cu cereale în comuna Modelu

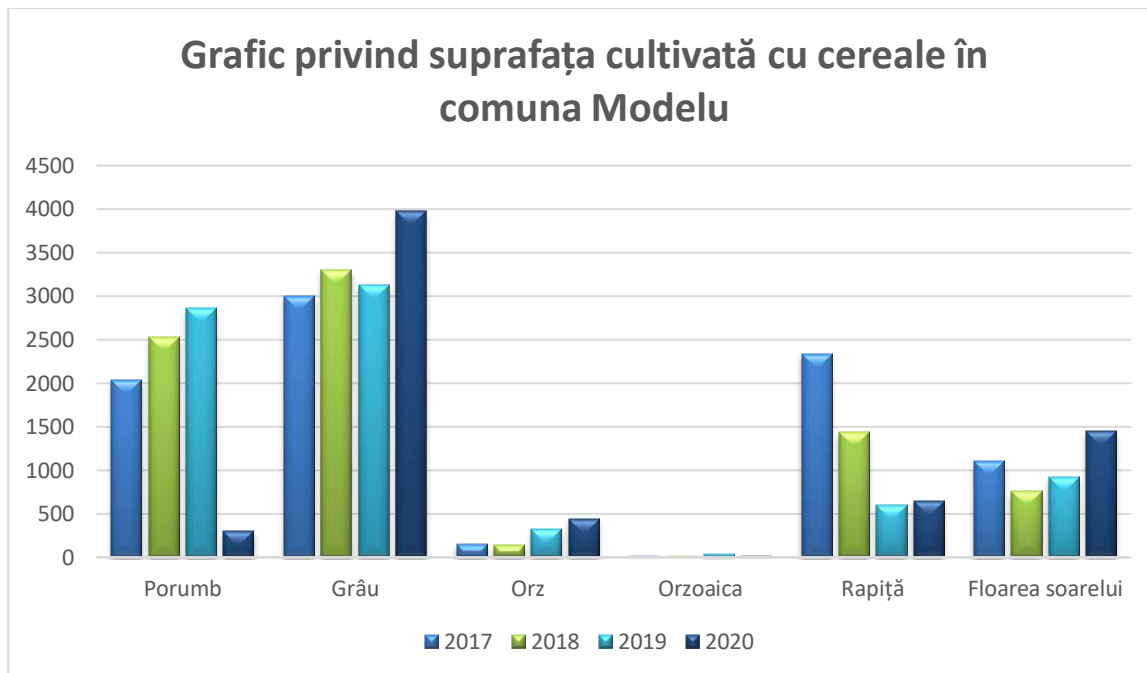


Fig. Reprezentând grafic privind suprafața cultivată cu cereale în comuna Modelu

Așa cum rezultă din graficul de mai sus, pe teritoriul comunei Modelu, cele mai mari suprafețe sunt cultivate cu grâu, urmat de porumb și rapiță.

*Strategia de dezvoltare locală a Comunei Modelu, Județul Călărași
pentru perioada 2021-2027*

6.2.1.2 Creșterea animalelor

Una din ocupațiile principale ale locuitorilor este creșterea animalelor. În perioada 2017 – 2020 efectivul de animale înregistrat în gospodării a fost următorul:

Animale	Număr capete animale			
	2017	2018	2019	2020
Bovine	425	405	408	539
Ovine	6122	6443	8182	7805
Caprine	1043	1043	1199	1137
Cabaline	65	65	97	97
Porcine	17973	13881	20474	11638
Păsări	8450	8450	15885	15885

Fig. Reprezentând tabel privind creșterea animalelor în Comuna Modelu

Așa cum se poate constata din tabelul de mai sus, preocuparea oamenilor pentru creșterea animalelor este în continuă creștere, fiind înregistrate creșteri ale efectivelor de păsări, porcine și ovine.

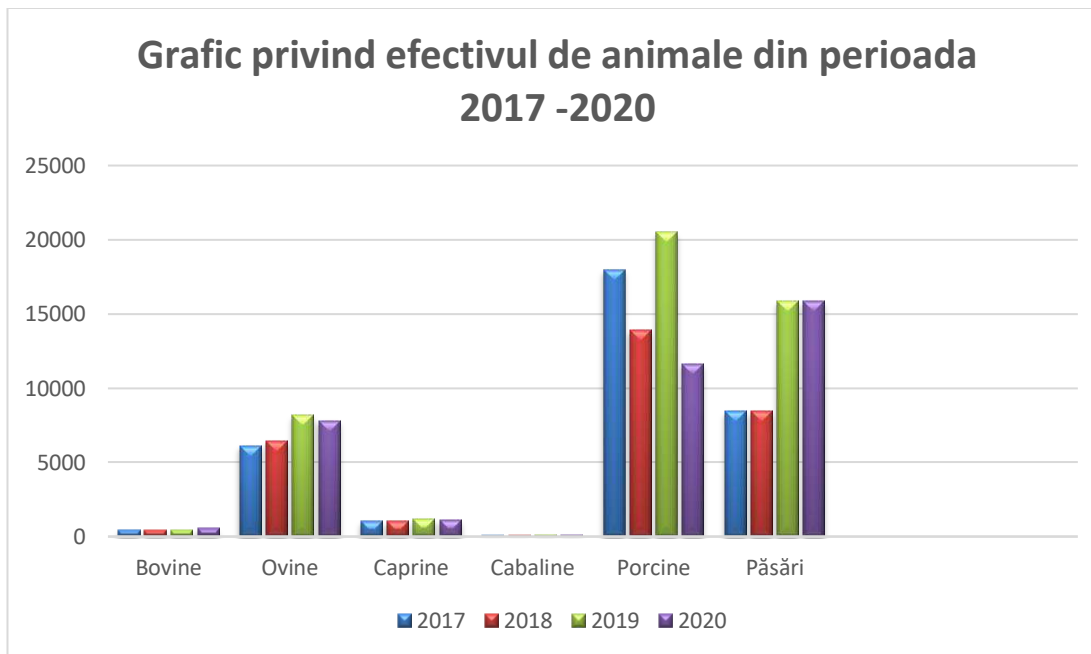


Fig. Reprezentând grafic privind efectivul de animale din perioada 2017 -2020

În comuna Modelu serviciile veterinare sunt asigurate de către un medic veterinar și doi tehnicieni veterinari. Comuna dispune de un punct farmaceutic de uz veterinar.

*Strategia de dezvoltare locală a Comunei Modelu, Județul Călărași
pentru perioada 2021-2027*

6.2.1.3 Legumicultura

Cultura legumelor a constituit una dintre primele activități practice ale omului. Legumicultura față de celelalte sectoare ale producției vegetale prezintă unele caracteristici: ocupă suprafețe relativ restrânse, dar se practică pe terenurile cele mai bune, iar majoritatea speciilor legumicole au un potențial productiv mare (tomate, cartofi, castraveți, ardei, fasole etc.).

Legume	Anul	Anul	Anul	Anul
	2017	2018	2019	2020
	hectare			
Tomate	20	1	-	-
Varză	1	-	-	-
Altele	14	1	1	-
Suprafață totală (ha)	35	2	1	-

Fig. Tabel privind activitățile legumicole din comuna Modelu

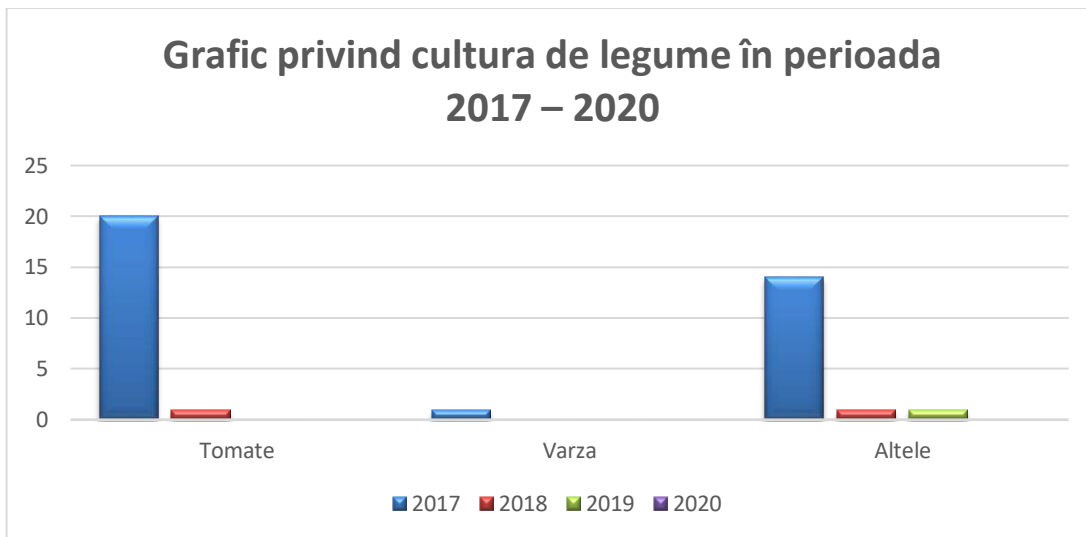


Fig. Grafic privind cultura de legume în perioada 2017 – 2020

Așa cum se poate observa din graficul de mai sus cele mai mari suprafețe cultivate sunt cele de tomate, urmate de altele și varză.

*Strategia de dezvoltare locală a Comunei Modelu, Județul Călărași
pentru perioada 2021-2027*

6.2.1.4 Viticultura

Solul și clima din această zonă favorizează cultura viței de vie. În prezent, pe raza comunei Modelu sunt cultivate 50 ha de viță de vie hibridă. Aceasta se cultivă în gospodării și pe câmp doar pentru consumul propriu.

Vița de vie	Anul 2017	Anul 2018	Anul 2019	Anul 2020
Hibridă	-	50	51	50

Fig. Tabel reprezentând suprafața de viță de vie aferentă Comunei Modelu

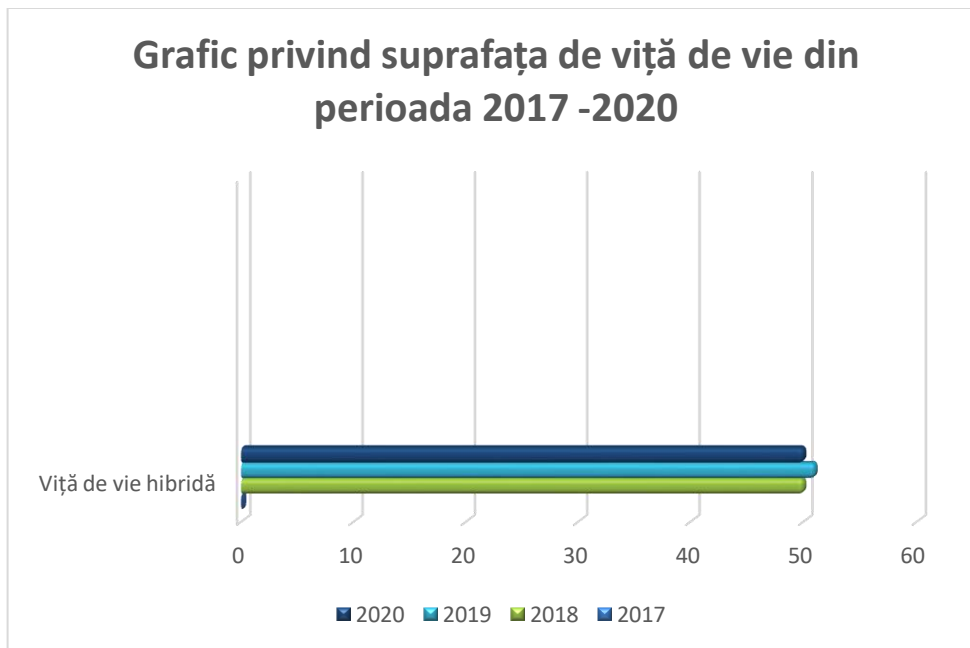


Fig. Reprezentând grafic privind suprafața de viță de vie din perioada 2017-2020

6.2.1.5 Piscicultura

Există posibilitatea dezvoltării activității pentru agrement U.A.T. Modelu demarând în anul 2021 proiectul "Achiziția de echipamente specifice activității de pescăresc" cu specific pescăresc în comuna Modelu, județul Călărași. Proiectul este finanțat prin POPAM 2014—2020 prin măsura III.3 și măsura SDL 2.1. din cadrul strategiei implementate de ASOCIAȚIA GRUPUL LOCAL DE PESCUIT "DUNĂREA CĂLĂRĂȘEANĂ".

Promovarea și valorificarea produselor și activităților specifice zonei. Valoarea nerambursabilă a proiectului și în procent de 100% eligibilă este de 459.488,05 lei - valoare fără TVA. Produsele și echipamentele achiziționate în cadrul proiectului sunt: 2 ambarcațiuni, un ponton, peridocuri precum și materiale și echipamente destinate activității cu specific pescăresc.

*Strategia de dezvoltare locală a Comunei Modelu, Județul Călărași
pentru perioada 2021-2027*

6.2.2 Mediul de afaceri

Pe raza comunei Modelu își desfășoară activitatea societăți comerciale cu un profil divers de activitate, după cum urmează:

Nr. Crt.	Denumire	Domeniu de activitate	Număr angajați
1.	Dorna Agri S.A.	Agricultura	
2.	Nutricom Oltenita S.A.	Crestere porcine	
3.	Avicola Buzau S.A.	Crestere pasari	
4.	REWE PROJEKTENTWICKLUNG ROMANIA SRL(PENNY)	Supermarket	
5.	PROFI	Supermarket	
6.	Elion Agro SRL	Agricultura	
7.	Gut SRL	Agricultura	
8.	IZOCON MC SRL	Agricultura	
9.	Probstdorfer Saatzucht Romania	Agricultura	

Fig. Tabel reprezentând companiile ce activează la nivelul comunei Modelu

6.2.3 Turism

La nivelul comunei Modelu există posibilitatea dezvoltării agroturismului, spațiul rural, prin componentele sale, satisfacând o paletă largă de motivații: odihnă și recreere, cunoaștere, cultură, practicarea sportului, cură de aer și pescuit. Analizat din punct de vedere al divertismentului, agroturismul este o formă de turism cu multă varietate și unicitate în realizarea serviciilor care se pot oferi oamenilor iubitori de natură, cultură și artă țărănească, el oferind turiștilor posibilitatea de a-și petrece timpul liber într-un mod diversificat în gospodăriile familiale, precum și posibilități de a consuma alimente proaspete obținute în condiții naturale și cu valoare biologică ridicată.

Pe raza comunei Modelu se află Mănăstirea Radu Negru, fiind situată în partea de nord a comunei la 10 km, pe șoseaua ce duce spre Slobozia, la confluența dintre Lunca Dunării și Câmpia Bărăganului. Așezământul cu Hramul "Sfântul Mare Mucenic Gheorghe" deține odoare de preț ale așezământului monahal preum Icoana făcătoare de minuni a Maicii Domnului.

6.3 Infrastructura

6.3.1 Utilități publice

6.3.1.1 Alimentarea cu apă potabilă și canalizare

Pe raza comunei rețeaua de canalizare este în lungime de 19 km și dispune de o stație de epurare modulară, stații de pompare și cămine de vizitare.

Pe lângă rețeaua de apă potabilă care are o lungime de 39 km, locuitorii comunei folosesc fântâni săpate de tip rural, care captează apă din straturile de mică adâncime.

6.3.1.2 Alimentarea cu gaze naturale

Rețeaua de distribuție gaze naturale este în lungime de 31 km la care se adaugă 5,5 km rețea branșamente în sat Modelu și 9,1 km rețea branșamente în sat Tonea.

6.3.1.3 Rețeaua de iluminat public

Rețeaua de iluminat public este în lungime de 40 km fiind acoperită toată suprafața comunei.

6.3.1.4 Salubritatea

În prezent, sunt înregistrate 2450 de contracte de salubritate încheiate. Modul de colectare a deșeurilor menajere: acestea sunt preluate de către operatorul ce a concesionat serviciul de salubritate, strângerea acestora fiind făcută de cetățeni în pubele de 120 și 240 litri, precum și în saci speciali pentru deșeurile reciclabile, distribuiți de operator.

Sunt prezente containere pentru colectarea selectivă, amplasate în localități – există containere de colectare selectivă, amplasate în locații alese de comun acord între UAT Modelu și Consiliul Județean Călărași.

Astfel, în comuna Modelu, serviciul de salubritate îl îndeplinește Primăria, prin colectarea deșeurilor cu mașina proprie, aceasta colectând gunoiul menajer de pe întreg teritoriul comunei.

6.3.1.5 Rețeaua de drumuri locale

Rețeaua de drumuri locale este în lungime de 48 km.

*Strategia de dezvoltare locală a Comunei Modelu, Județul Călărași
pentru perioada 2021-2027*



Fig. Reprezentând drum Modelu

6.3.1.6 Transportul în comun

Cu privire la transportul public în și dinspre localitățile învecinate, acesta se efectuează cu mijloace de transport personale sau mijloace de transport ale unor firme ce efectuează transport de călători între localități.

În comuna Modelu, transportul public este asigurat de autobuze puse la dispoziție de către firma de transport ALITRANS S.R.L., care circulă după un program stabilit, din 30 în 30 de minute.

6.3.1.7 Parcuri și spații de joacă

Comuna Modelu dispunde de un parc în satul Tonea cu o suprafață de 3 ha și este prevăzut cu multiple locuri de joacă. Totodată, în cadrul unităților de învățământ au fost amenajate locuri de joacă pentru copii.

*Strategia de dezvoltare locală a Comunei Modelu, Județul Călărași
pentru perioada 2021-2027*



Fig. Reprezentând parcul din satul Tonea

*Strategia de dezvoltare locală a Comunei Modelu, Județul Călărași
pentru perioada 2021-2027*



Fig. Reprezentând loc de joacă în cadrul Grădiniței Brotăcel din satul Modelu

*Strategia de dezvoltare locală a Comunei Modelu, Județul Călărași
pentru perioada 2021-2027*



Fig. Reprezentând loc de joacă în cadrul Grădiniței Nr. 2 din satul Modelu

*Strategia de dezvoltare locală a Comunei Modelu, Județul Călărași
pentru perioada 2021-2027*



Fig. Reprezentând loc de joacă în cadrul Grădiniței Nr. 1 din satul Modelu

6.3.2 Mediu – Calitatea factorilor de mediu

Comuna Modelu are o activitate economică preponderent agricolă care per ansamblu nu este de natură să polueze și să degradeze mediul ambiant. În structura economică a comunei nu există ramuri economice cu impact major asupra factorilor de mediu, activitățile economice desfășurate în comună având și o mare adaptabilitate la cerințele de mediu.

Poluarea poate interveni în timpul campaniilor agricole când, datorită vântului, ajung cantități mari de praf și pulbere în zonele locuibile, fără însă a fi afectată starea de sănătate a populației.

Pe teritoriul comunei nu există în prezent surse importante de poluare datorită activităților industriale, agrozootehnice sau de construcție. Principalele surse de poluare se datorează activității umane, dejecțiilor menajare și animale. De asemenea, poluarea existentă este produsă de prezența traficului rutier din interiorul comunei.

În comună nu există factori industriali care prin deversare, să producă poluarea solului sau a apelor freatică. Poluarea se realizează din aruncarea deșeurilor în locuri neamenajate, care deteriorează terenul în locurile unde este depozitat.

6.4 Populația

Conform statisticilor locale, populația comunei Modelu se ridică la 10.576 locuitori:

Populația comunei Modelu	
Ambele sexe	10.576
Masculin	5275
Feminin	5301

Fig. Tabel privind repartitia populației pe sexe în comuna Modelu

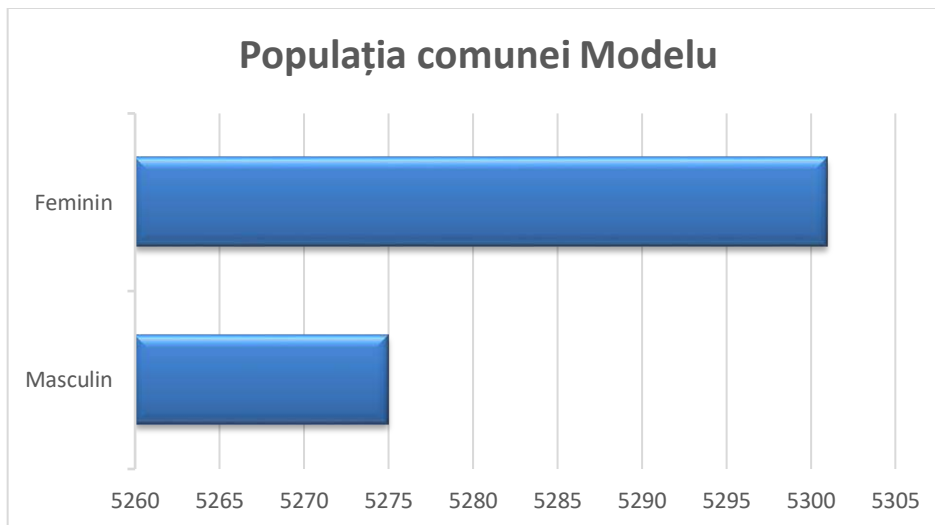


Fig. Grafic reprezentând populația Comunei Modelu

6.5 Educație și activități sportive

6.5.1 Învățământ

Infrastructura de învățământ a comunei Modelu cuprinde următoarele unități de învățământ:

*Strategia de dezvoltare locală a Comunei Modelu, Județul Călărași
pentru perioada 2021-2027*

Denumirea instituției	Nr. copii / grupe	Cadre didactice	Cadre nedidactice și personal auxiliar
Grădiniță cu program prelungit Brotacel Modelu	104/4	8	10
Grădiniță cu program normal nr 1	60/3	3	1
Grădiniță cu program normal nr 2	47/2	2	1
Școală Gimnazială Nr. 1 Modelu	358/19	27	5 – cadre nedidactice 3 – personal auxiliar
Școală Gimnazială Nr. 2 Modelu	337/17	30	9
Școală Primară GL. (ma.) ”N.D. Maican” Tonea	134/7	10	1

Fig. Reprezentând unitățile de învățământ din comuna Modelu

*Strategia de dezvoltare locală a Comunei Modelu, Județul Călărași
pentru perioada 2021-2027*



Fig. Reprezentând unitățile de învățământ din comuna Modelu

*Strategia de dezvoltare locală a Comunei Modelu, Județul Călărași
pentru perioada 2021-2027*



Fig. Reprezentând Școala Gimnazială din comuna Modelu

*Strategia de dezvoltare locală a Comunei Modelu, Județul Călărași
pentru perioada 2021-2027*

Școala nr. 1 și școala nr. 2 din satul Modelu, dispun de biblioteci școlare cu un fond de 5.366 unități arhivistice, respectiv 15.253 unități arhivistice.

6.5.2 Activități sportive

Stadionul Vasile Enache este un stadion polivalent, în prezent este folosit mai ales pentru meciurile de fotbal și este terenul de acasă al echipei Înainte Modelu . Stadionul are o capacitate de 1.000 de oameni. De asemenea, există și o sală de sport multifuncțională (construită prin CNI).



Fig. Reprezentând Stadion “Vasile Enache”

*Strategia de dezvoltare locală a Comunei Modelu, Județul Călărași
pentru perioada 2021-2027*



Fig. Reprezentând terenul de sport din cadrul școlii nr. 1



Fig. Reprezentând terenul de sport din cadrul școlii nr. 2

*Strategia de dezvoltare locală a Comunei Modelu, Județul Călărași
pentru perioada 2021-2027*



Fig. Reprezentând terenul de sport multifuncțional din comuna Modelu

6.6 Cultură

6.6.1 Activitatea culturală

Comuna Modelu dispune de 1 cămin cultural, în cadrul căruia au loc diverse activități culturale, serbări școlare și spectacole, cu participarea Ansamblului Folcloric ”Cununița Grâului” al căminului cultural Modelu, toate aceste momente speciale fiind îmbogățite cu dansuri și momente tradiționale românești.



Fig. Reprezentând Caminul Cultural din satul Modelu

*Strategia de dezvoltare locală a Comunei Modelu, Județul Călărași
pentru perioada 2021-2027*

Căminul Cultural își desfășoară întreaga activitate respectând principiile de bază care guvernează activitățile specifice așezămintelor culturale, respectiv:

- a) Principiul protejării patrimoniului cultural tradițional, a valorilor care aparțin moștenirii culturale;
- b) Principiul accesului la libera instruire și educație permanentă;
- c) Principiul identității culturale, potrivit căruia se asigură protejarea și punerea în valoare a moștenirii culturale și promovarea în circuitul național a valorilor spiritualității comunității locale;
- d) Principiul libertății de creație;
- e) Principiul primordialității valorii, asigurându-se condiții morale și materiale în vederea afirmării creativității și susținerii talentului;
- f) Principiul autonomiei culturii și artei;
- g) Principiul nediscriminării, care asigură accesul și participarea egală a tuturor cetățenilor comunității locale la cultură și educație permanentă, indiferent de rasă, naționalitate, vârstă, sex, etnie sau religie, precum și dezvoltarea vieții spirituale a comunității locale, în toată diversitatea ei.

*Strategia de dezvoltare locală a Comunei Modelu, Județul Călărași
pentru perioada 2021-2027*

În satul reședință se află Biblioteca Comunală care dispunde de 2.739 unități arhivistice.

Biblioteca Comunală este o instituție publică de cultură al cărei scop principal este de a constitui, a organiza, a prelucra, a dezvolta și a conserva colecții de cărți, publicații, alte documente specifice și baze de date, pentru a facilita utilizarea acestora în scop de informare, cercetare, educație sau recreere. Accesul la colecțiile și bazele de date proprii este gratuit. Biblioteca asigură egalitatea accesului la informații și la documentele necesare informării, educației permanente și dezvoltării personalității utilizatorilor, fără deosebire de statut social sau economic, vârstă, sex, apartenență politică, religie ori naționalitate.

Alături de tradiționalele obiceiuri din perioada sărbătorilor de iarnă, la nivelul comunei continuă să se manifeste și astăzi datinile și obiceiurile legate de Bobotează, eveniment ce are loc în luna ianuarie.

În luna mai are loc evenimentul “Zilele Comunei Modelu”, în cadrul căruia se desfășoară momente speciale fiind îmbogățite cu dansuri tradiționale românești.

6.6.2 Culte

Pe raza comunei se află următoarele lăcașe de cult:

- Parohia Modelu Sud
- Parohia Modelu Nord
- Parohia Tonea
- Parohia Radu Negru

6.7 Sănătate

Starea de sănătate a locuitorilor comunei este monitorizată în cadrul dispensarelor din satul Modelu și satul Tonea. De asemenea, pe raza comunei Modelu, se regăsesc trei cabinete individuale medicină de familie, un cabinet stomatologic și o farmacie. Serviciile medicale sunt asigurate de – 3 medici, 5 asistenți medicali, 1 farmacist și 1 stomatolog.

6.8 Asistență socială

Asistența socială presupune un ansamblu complex de măsuri și acțiuni realizate pentru a răspunde nevoilor sociale individuale, familiale sau de grup, în vederea prevenirii și

*Strategia de dezvoltare locală a Comunei Modelu, Județul Călărași
pentru perioada 2021-2027*

depășirii unor situații de dificultate, vulnerabilitate sau dependență, pentru prezervarea autonomiei și protecției persoanei, pentru prevenirea marginalizării și excluziunii sociale, pentru promovarea incluziunii sociale și în scopul creșterii calității vieții.

Serviciile de asistență socială constau în:

a) sprijin acordat familiilor cu venituri reduse prin: ajutoare sociale conform Legii 416 / 2001 (privind venitul minim garantat), ajutoare de încălzire conform OUG 70 / 2011 (privind măsurile de protecție socială în perioada sezonului rece), alocații pentru susținerea familiei conform Legii 277 / 2010 (privind alocația pentru susținerea familiei);

b) alocații de stat pentru copii conform Legii 61 / 1993 (privind alocația de stat pentru copii), alocații lunare de plasament conform prevederilor Legii nr. 272 / 2004 (privind protecția și promovarea drepturilor copilului) și ale OUG 26 / 1997 (privind protecția copilului aflat în dificultate), indemnizații pentru creșterea copilului conform prevederilor OUG 148 / 2005 (privind susținerea familiei în vederea creșterii copilului);

c) sprijin acordat persoanelor cu handicap conform prevederilor Legii 448 / 2006 (privind protecția și promovarea drepturilor persoanelor cu handicap).

6.9 Administrația publică

Consiliul Local Modelu își desfășoară activitatea în conformitate cu prevederile și dispozițiile Legii 215 / 2001 a administrației publice locale, ale Legii nr. 188 / 1999 privind Statutul funcționarilor publici, republicată, cu modificările și completările ulterioare, ale Legii nr. 7 / 2004 privind Codul de conduită a funcționarilor publici și s-a organizat și a funcționat în temeiul principiilor descentralizării, autonomiei locale, deconcentrării serviciilor publice, legalității și al orientării către cetățean.

Administrația publică locală Modelu veghează la respectarea legilor, la susținerea dezvoltării durabile a comunității locale și la modernizarea administrației publice în beneficiul cetățeanului.

În activitatea pe care a desfășurat-o, și în relațiile cu beneficiarii, în calitate sa de interfață între reprezentanții administrației publice și societatea civilă, Primăria Modelu și-a asumat și a promovat valori instituționale, precum și principiile corelate acestora.

Principiile de bază ale funcționării aparatului propriu al Consiliului Local:

- definirea clară a rolului, relațiilor și responsabilităților în raport cu alte instituții;
- stabilirea unui sistem de organizare și responsabilizare pe fiecare palier funcțional;
- respectarea legii de către întreaga administrație publică;

*Strategia de dezvoltare locală a Comunei Modelu, Județul Călărași
pentru perioada 2021-2027*

- respectarea cetățeanului și orientarea către acesta;
- etică profesională, orientare spre economicitate, eficacitate și eficiență în gestionarea resurselor materiale și financiare;
- prioritatea interesului public față de interesul personal în desfășurarea activităților funcționarilor publici;
- asigurarea egalității în fața administrației publice a beneficiarilor;
- formarea profesională continuă orientată spre furnizarea unor servicii de calitate beneficiarilor.

*Strategia de dezvoltare locală a Comunei Modelu, Județul Călărași
pentru perioada 2021-2027*

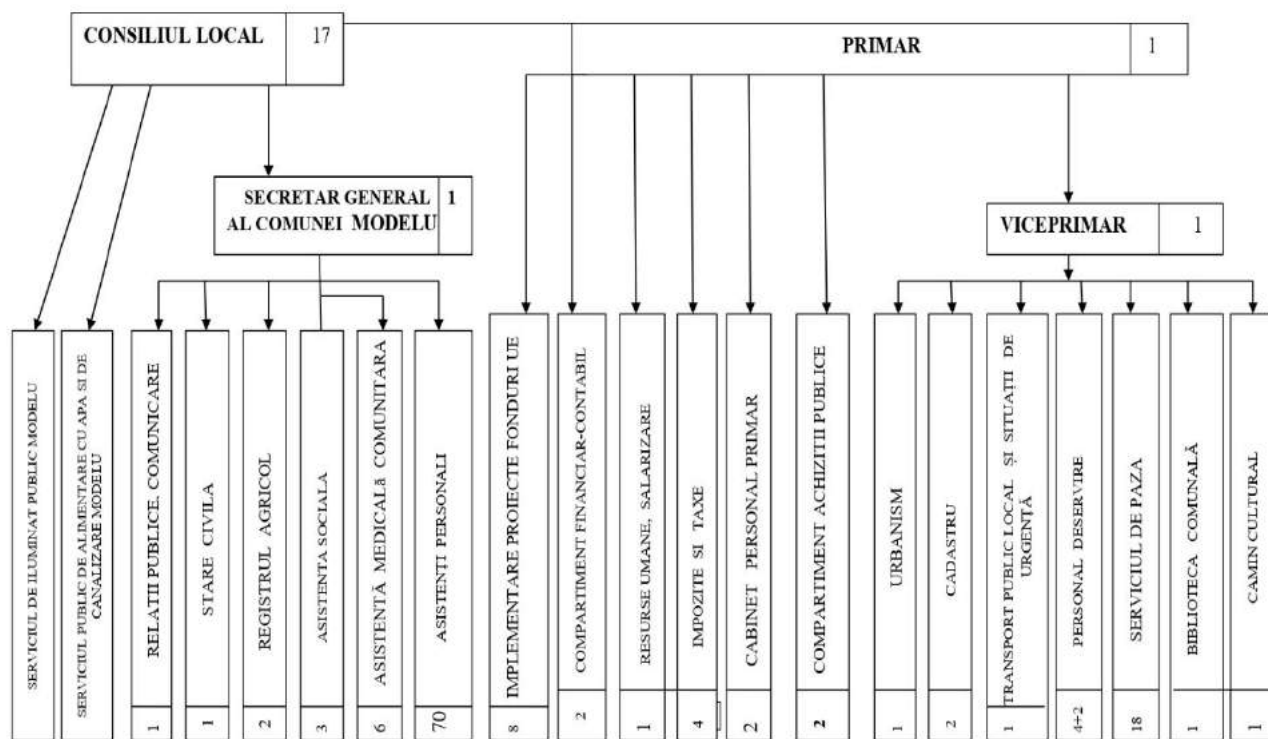


Fig. Reprezentând Primăria Comunei Modelu

*Strategia de dezvoltare locală a Comunei Modelu, Județul Călărași
pentru perioada 2021-2027*

CONSILIUL LOCAL AL COMUNEI MODELU, JUDEȚUL CĂLĂRAȘI
ANEXA NR.1 la Hotărârea Consiliului Local nr. 39 din 24.06.2021

ORGANIGRAMA



Structura politică a Consiliului Local Modelu

Începând cu alegerile locale din 2020, consiliul local are următoarea componență pe partide politice:

- Partidul Social Democrat – 4 consilieri
- Partidul Național Liberal – 11 consilieri
- Uniunea Salvați România – 2 consilieri

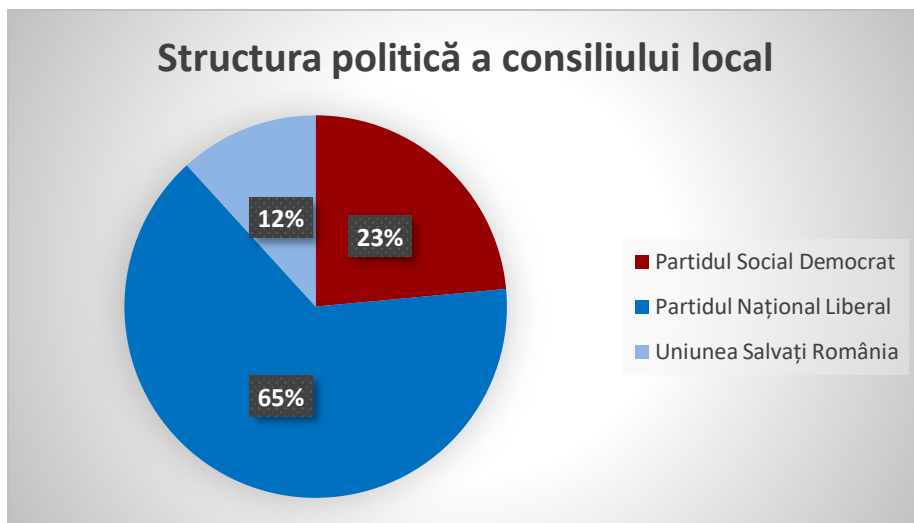


Fig. Reprezentând structura politică a consiliului local

*Strategia de dezvoltare locală a Comunei Modelu, Județul Călărași
pentru perioada 2021-2027*

6.9.1 Venituri

mii lei

Venituri	2016	2017	2018	2019	2020
Venituri proprii	4800	6008	6975	9541	12399
Venituri fiscale	11453	10871	10578	13334	15734
Venituri guvernamentale	553	262	6346	7719	5731
Alte categorii de venituri	965	459	530	670	811

Fig. Reprezentând veniturile Primăriei Modelu în perioada 2016-2020

6.9.2 Buget preconizat

mii lei

Buget preconizat	2021	2022	2023	2024	2025	2026
	25733	26917	28343	29760	31100	32655

Fig. Reprezentând bugetul estimat 2021-2026

CAPITOLUL VII

ANALIZA SWOT

Primul pas în elaborarea Strategiei de dezvoltare locală a comunei Modelu a fost evaluarea situației curente a comunei din perspectiva domeniilor cheie care a permis analiza în detaliu a tuturor aspectelor pozitive și negative ale evoluției sale.

Scopul final al acestei evaluări reprezintă atât formularea obiectivelor strategice ale comunei Modelu pe termen lung, cât și stabilirea direcțiilor de dezvoltare pentru a atinge obiectivele stabilite.

Analiza SWOT s-a realizat în cadrul grupurilor de lucru organizate la sediul Primăriei Comunei Modelu, pe grupe de studiu vizând domeniile: demografie, sănătate, asistență socială, educație, cultură, economie, agricultură, turism, infrastructură, mediu unde au participat toți actorii locali importanți.

*Strategia de dezvoltare locală a Comunei Modelu, Județul Călărași
pentru perioada 2021-2027*

În procesul de elaborare a strategiei s-a folosit analiza SWOT, ca instrument managerial, pentru evaluarea și prezentarea sintetică a aspectelor celor mai importante care vor afecta, într-un mod sau altul, evoluția viitoare a comunei Modelu.

Orice comunitate trebuie să asimileze și să promoveze o viziune strategică în ceea ce privește dezvoltarea sa în viitor. Lipsa unei asemenea viziuni duce la o activitate administrativă haotică, în cadrul căreia se pot rata oportunități și se consumă irațional resurse prețioase.

Experiența internațională a arătat că proiectele și programele operaționale funcționează cel mai bine atunci când fac parte dintr-un cadru coerent și când există o coordonare la nivel strategic.


Procesul de planificare strategică (PPS) a vizat definirea reperelor strategice de dezvoltare a unei comunității pe o perioadă de 7 ani. Etapele metodologice principale ale PPS au fost următoarele:

- realizarea unei analize preliminare;
- stabilirea viziunii asupra dezvoltării strategice a comunității;
- analiza sectorială a domeniilor strategice principale;

*Strategia de dezvoltare locală a Comunei Modelu, Județul Călărași
pentru perioada 2021-2027*

- articularea documentului strategic.

Analiza SWOT este o metodologie de analiză a unui proiect.



Numele este descriptiv:

Strengths (puncte tari)

Weaknesses (puncte slabe)

Opportunities (oportunitati)

Threats (riscuri).

Strategia de dezvoltare locală a Comunei Modelu, Județul Călărași pentru perioada 2021-2027

Pentru a avea certitudine că politicile și programele existente corespund necesităților de dezvoltare a comunei Modelu, în cadrul limitărilor impuse de resursele locale disponibile și pentru accesarea fondurilor prin care Uniunea Europeană susține politica de dezvoltare regională s-a impus elaborarea strategiei de dezvoltare locală pentru perioada 2021-2027.

Problemele cheie au fost identificate pe baza concluziilor evaluării premergătoare și prezentate în cadrul unei matrici, sub forma punctelor slabe, punctelor tari, oportunităților și amenințărilor.

Punctele tari se referă la mediul intern și reprezintă resursele și capacitățile de care comunitatea dispune și care sunt superioare celor deținute de alte comunități similare.

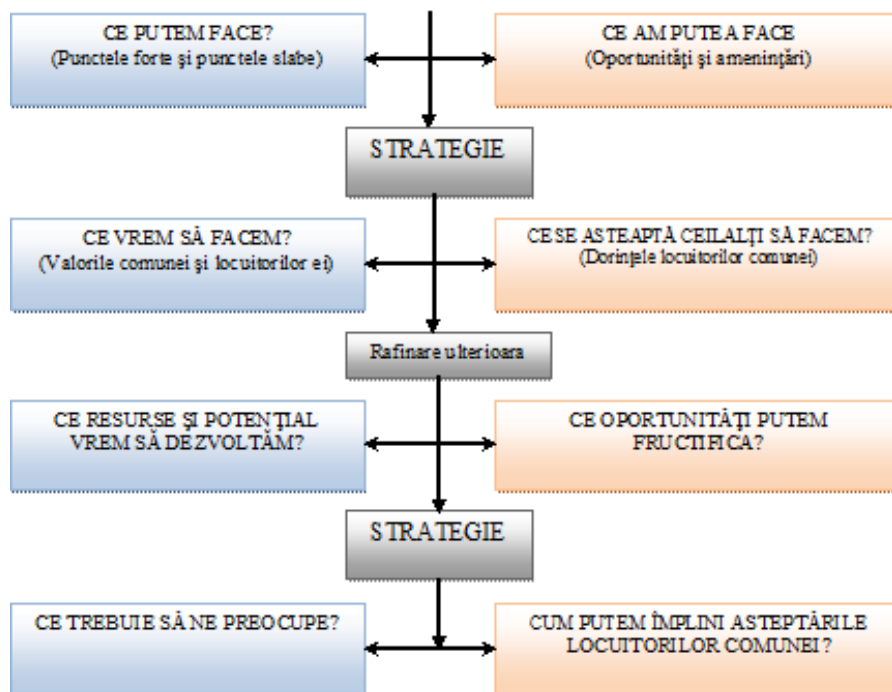
Punctele slabe se referă la mediul intern și reprezintă resursele și capacitățile insuficiente sau de o calitate inferioară celor deținute de alte comunități similare.

Oportunitățile se referă la mediul extern și reprezintă suma evoluțiilor favorabile ale mediului de ansamblu al țării, care poate îmbrăca forme extrem de diferite plecând de la schimbările legislative, integrarea europeană și posibilitatea oferită comunității de a se dezvolta într-o formă superioară pe ansamblu sau pe domenii de interes.

Strategia de dezvoltare locală a Comunei Modelu, Județul Călărași pentru perioada 2021-2027

Amenințările se referă la mediul extern și reprezintă evoluții defavorabile ale acestuia privite în ansamblu, care pot îmbrăca forme extrem de diferite, plecând de la schimbările de mentalitate, lacunele legislative și evoluții economice negative sau instabile care afectează capacitatea comunității de a atinge obiectivele strategice pe care și le-a propus.

Amenințările pot fi concrete sau potențiale. Întrebări cheie care îndrumă analiza strategică:



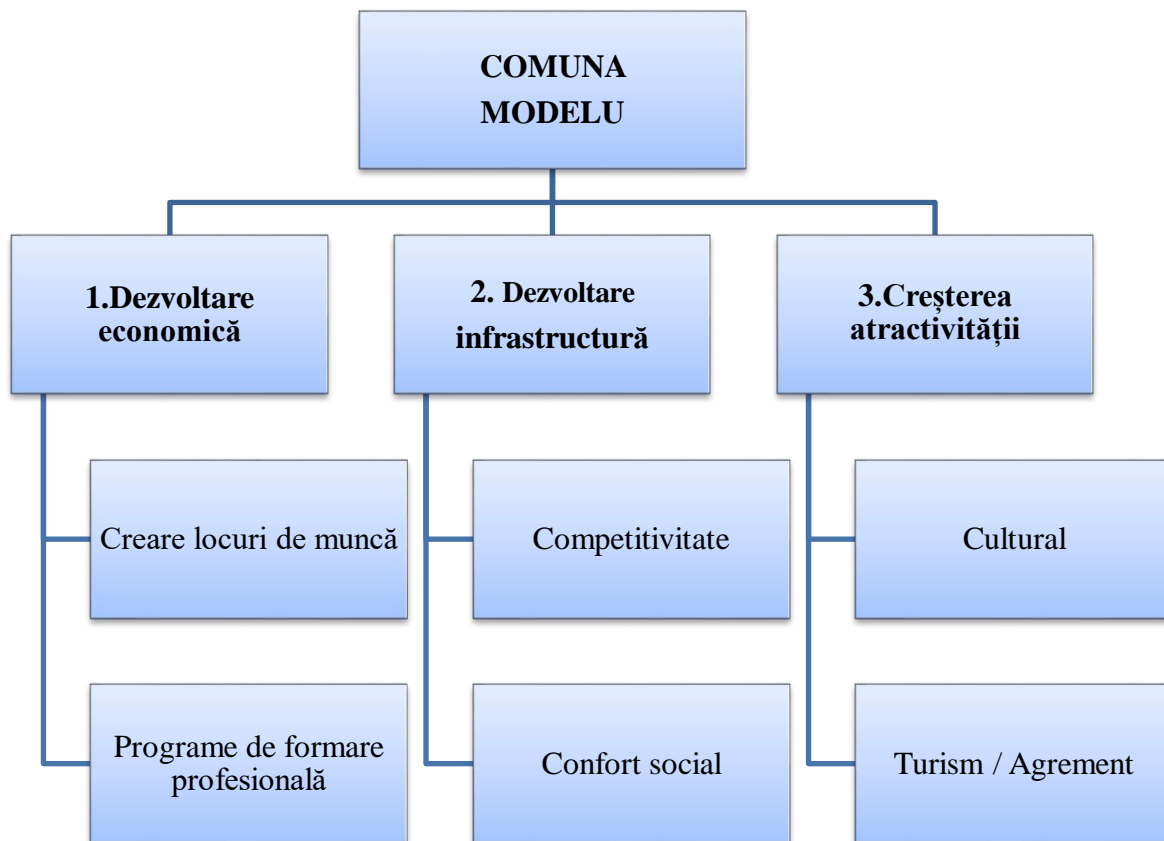
*Strategia de dezvoltare locală a Comunei Modelu, Județul Călărași
pentru perioada 2021-2027*

Analiza SWOT are o deosebită utilitate în procesul de stabilire a direcțiilor de dezvoltare a comunității, permițând o mai bună gestionare a resurselor și relațiilor de interconținere. Totodată, prezentând în mod sintetic atât problemele, cât și realizările comunității, analiza SWOT permite înțelegerea rapidă, simultană și integrată a legăturilor dintre elementele pozitive și negative ale comunității.

Unele "oportunități" și "amenințări" vor apărea din "punctele tari" și "punctele slabe" ale comunității, iar amenințările pot fi concrete sau potențiale.

În urma analizei SWOT s-au identificat trei principii prioritare care ar trebui să stea la baza elaborării strategiei în vederea dezvoltării durabile, și anume:

*Strategia de dezvoltare locală a Comunei Modelu, Județul Călărași
pentru perioada 2021-2027*



*Strategia de dezvoltare locală a Comunei Modelu, Județul Călărași
pentru perioada 2021-2027*

7.1 AGRICULTURĂ ȘI DEZVOLTARE RURALĂ

AGRICULTURĂ ȘI DEZVOLTARE RURALĂ	
PUNCTE TARI	PUNCTE SLABE
<ul style="list-style-type: none">➤ cadrul natural propice dezvoltării agriculturii;➤ existența resursei umane pentru agricultură;➤ sectorul agricol bine dezvoltat datorită calității solurilor;➤ tradiții locale în creșterea animalelor și cultivarea pământului;➤ preocuparea populației pentru apicultură și pentru creșterea iepurilor de casă;➤ existența unui depozit de cereale;➤ existența serviciilor veterinare (cabinet veterinar, medic);	<ul style="list-style-type: none">➤ drumuri agricole neamenajate;➤ canale de irigații neamenajate;➤ lipsă centru pentru depozitarea și comercializarea semințelor și răsadurilor;➤ lipsă centre de prelucrare a pieilor și a lânii, cărnii și laptelui;➤ insuficiența utilajelor moderne de prelucrare a pământului;➤ neimplicarea tinerilor în agricultură;➤ îmbătrânirea forței de muncă ocupate în agricultură și migrarea tinerilor către străinătate sau alte locuri atractive;➤ lipsa perdelelor de protecție agricole;➤ lipsă centru pentru însămânțări artificiale bovine, ovine și suine;➤ lipsă centru pentru sacrificarea animalelor;

*Strategia de dezvoltare locală a Comunei Modelu, Județul Călărași
pentru perioada 2021-2027*

	<ul style="list-style-type: none">➤ lipsă presă de ulei;➤ lipsa informării privind accesarea fondurilor cu finanțare externă;➤ posibilități de cofinanțare reduse;➤ lipsa încrederii în asigurările pentru agricultură, lipsa de informare sau mentalitatea învechită;➤ accesul redus la informații și servicii de consultanță datorită numărului mic de posturi alocate pentru aceste tipuri de servicii;
--	--

*Strategia de dezvoltare locală a Comunei Modelu, Județul Călărași
pentru perioada 2021-2027*

OPORTUNITĂȚI	AMENINȚĂRI
<ul style="list-style-type: none">➤ existența subvențiilor pentru agricultură și creșterea animalelor;➤ existența unor programe cu finanțare europeană pentru dezvoltarea agriculturii;➤ existența cadrului legislativ pentru înființarea și dezvoltarea exploatațiilor agricole;➤ necesitatea unor tehnologii performante care să conducă la creșterea productivității agricole;➤ necesitatea activităților de formare profesională în contextul legat de creșterea competitivității și diversificării produselor și activităților din agricultură și silvicultură;➤ programe guvernamentale pentru încurajarea inițiativelor locale, în special în domeniul zootehniei, a infrastructurii aferente, prima afacere, tineri fermieri;	<ul style="list-style-type: none">➤ limitările bugetare privind ajutoarele de stat;➤ creșterea costurilor cu mâna de lucru;➤ creșterea costurilor la semințe și răsaduri de calitate;➤ pierderea interesului pentru agricultură a populației, veniturile obținute fiind foarte mici, atunci când aceștia nu sunt organizați în asociații;➤ incoerența legislativă (reglementări interpretabile) și instabilitate politică;➤ apariția unor fenomene imprevizibile: inundații, cutremure care pun în pericol structuri antropice;➤ eroziunea și degradarea calității solurilor care pot conduce la scăderea randamentului în agricultură;➤ oferte de creditare greu accesibile (garanții

*Strategia de dezvoltare locală a Comunei Modelu, Județul Călărași
pentru perioada 2021-2027*

<ul style="list-style-type: none">➤ accesul la programe de pregătire profesională, de calificare și de dezvoltare antreprenorială;➤ aplicarea de tehnologii și practici prietenoase mediului și de utilizare a energiei regenerabile;➤ implementarea culturilor rezistente la schimbările climatice, împreună cu practicile agricole corespunzătoare, ca premise pentru primirea de compensații prin intermediul sistemului de asigurări de risc;➤ stimularea asocierii proprietarilor de terenuri agricole;➤ optimizarea condițiilor pentru sprijinirea activităților rentabile în agricultură;➤ asistență acordată fermierilor în vederea accesării de fonduri nerambursabile;➤ încurajarea și sprijinirea parteneriatului public – privat;	<p>mari);</p> <ul style="list-style-type: none">➤ schimbările climatice;➤ fluctuațiile cursului valutar;➤ nivelul ridicat al taxelor;➤ creșterea disparităților intrazonale;➤ depopularea mediului rural;➤ accentuarea gradului de neutilizare a forței de muncă din spațiul rural;➤ accentuarea procesului de reducere a populației active din agricultură;➤ scăderea puterii de cumpărare a consumatorilor;➤ menținerea gradului ridicat de ocupare în sectorul agricol față de celelalte sectoare ale economiei rurale.
---	--

*Strategia de dezvoltare locală a Comunei Modelu, Județul Călărași
pentru perioada 2021-2027*

- | | |
|---|--|
| <ul style="list-style-type: none">➤ încurajarea parteneriatului în cadrul unor grupuri de acțiune locală;➤ îndeplinirea standardelor de calitate a produselor agricole, a celor de protecție a mediului, de igienă și bunăstare a animalelor;➤ crearea de mărci și participarea la scheme de calitate pentru generarea de valoare adăugată la produsele autohtone;➤ continuarea sprijinului prin fonduri europene pentru investiții în activități agricole și non-agricole locale și pentru servicii rurale;➤ posibilitatea de utilizare a instrumentelor de gestionare a riscurilor în agricultură (asigurarea recoltelor, animalelor și plantelor, înființarea de fonduri mutuale, stabilizarea veniturilor);➤ posibilitatea extinderii suprafețelor | |
|---|--|

*Strategia de dezvoltare locală a Comunei Modelu, Județul Călărași
pentru perioada 2021-2027*

cultivate cu legume și pomi fructiferi;

➤ construire adăpost pentru câinii comunitari;

➤ decolmatarea și reabilitarea canalelor de irigații;

➤ înființare centru pentru colectarea și prelucrarea laptelui;

➤ dezvoltarea acvaculturii și apiculturii;

➤ înființarea unei unități de prelucrare a cărnii și laptelui pe raza comunei Modelu.

*Strategia de dezvoltare locală a Comunei Modelu, Județul Călărași
pentru perioada 2021-2027*

7.2 INFRASTRUCTURĂ ȘI MEDIU

INFRASTRUCTURĂ ȘI MEDIU	
PUNCTE TARI	PUNCTE SLABE
<ul style="list-style-type: none">➤ Apropierea de drumurile europene oferă deschidere națională și internaționalăAutostrada A2 (București - Constanța), DN3 (București -Constanța), DN3A (Lehliu Gară - Fetești - paralel cu Autostrada A2), DN3B (Călărași - Fetești - Urziceni - cu o lungime de 98 km➤ Accesul facil către orașele apropiate➤ Existența aeroportului din București➤ Existența unor mijloace de transport călători în și dinspre localitățile învecinate➤ Rețea de alimentare cu apă potabilă în comună, 95% contorizată➤ Infrastructura de gaze pe o lungime de 32 km➤ prezența în zona a furnizorilor de servicii	<ul style="list-style-type: none">➤ Starea tehnică ușor nesatisfăcătoare a drumurilor publice➤ Inexistența unei platforme de gunoi în comună sau în apropierea acesteia➤ Inexistența unui sistem selectiv de colectare a deșeurilor în comună➤ Depozitarea necorespunzătoare a deșeurilor menajere și animale➤ Lipsa unui sistem de reciclare a deșeurilor➤ Ponderea scăzută a gospodăriilor cu acces la rețeaua de internet în bandă largă➤ Starea drumurilor din satul Radu Negru și satul Tonea este nesatisfăcătoare (un total de 13 km urmează să fie asfaltați și pietruși)

*Strategia de dezvoltare locală a Comunei Modelu, Județul Călărași
pentru perioada 2021-2027*

de telecomunicații (telefonie fixă, telefonie mobilă, televiziune, internet, poșta)

➤ Existența unei mașini care se ocupă cu transportul și colectarea deșeurilor pusă la dispoziție de către U.A.T.

➤ existența locurilor de joacă pentru copii în incinta parcurilor;

➤ existența bazei sportive ”Vasile Enache”;

➤ lipsa poluării la nivelul comunei;

➤ calitatea apei potabile la nivelul comunei este bună, conform buletinelor de analiză.

➤ construire bazin metalic 200 MC sat Modelu (IN INCINTA GOSPODARIEI DE APA)

➤ construire bazin metalic 200 MC sat Tonea (IN INCINTA GOSPODARIEI DE APA)

*Strategia de dezvoltare locală a Comunei Modelu, Județul Călărași
pentru perioada 2021-2027*

OPORTUNITĂȚI	AMENINȚĂRI
<ul style="list-style-type: none">➤ posibilitatea accesării unor programe de finanțare comunitare ale Uniunii Europene pentru sprijinirea dezvoltării infrastructurii în mediul rural;➤ dezvoltarea unui comportament responsabil privind prevenirea generării și gestionării deșeurilor prin organizarea unor campanii de educare a populației privind colectarea selectivă a deșeurilor și protejarea mediului;➤ conștientizarea mediului de afaceri cu privire la respectarea normelor privind protecția mediului;➤ existența unei legislații naționale privind protecția mediului cuprinzătoare și în acord cu directivele și normele europene;➤ disponibilitatea de fonduri naționale și ale Uniunii Europene alocate pentru sectorul de	<ul style="list-style-type: none">➤ surse financiare insuficiente de la an la an pentru dezvoltarea infrastructurii locale;➤ servicii de slabă calitate în domeniul gestionării deșeurilor în condițiile subfinanțării sistemului;➤ continuarea depozitării necontrolate a deșeurilor rezultate din activitățile gospodărești va conduce la infiltrații în pânza freatică cu efect asupra stării de sănătate a populației;➤ schimbările climatice pot afecta infrastructura rutieră;➤ menținerea atitudinii de indiferență față de protecția mediului;➤ nivelul ridicat al taxelor și impozitelor;➤ instabilitatea legislativă;➤ fluctuația cursului valutar;➤ instabilitatea mediului politic.

*Strategia de dezvoltare locală a Comunei Modelu, Județul Călărași
pentru perioada 2021-2027*

<p>Mediu;</p> <ul style="list-style-type: none">➤ neutralizarea efectelor schimbărilor climatice, prin folosirea de tehnologii inovative care să asigure un management eficient al resurselor naturale;➤ lucrări de întreținere și igienizare a căilor de acces;➤ Existența programelor de finanțare privind dezvoltarea și modernizarea infrastructurii rutiere, favorizând menținerea investitorilor actuali, dar și atragerea de noi investitori➤ Finanțări din fonduri interne sau externe pentru modernizarea iluminatului public sau extinderea iluminatului public în zone inaccesibile, utilizând energia solară ca sursă➤ Potențial ridicat de captare a energiei eoliene.	<ul style="list-style-type: none">➤ Criza economică➤ Blocarea programelor de finanțare accesate
---	--

*Strategia de dezvoltare locală a Comunei Modelu, Județul Călărași
pentru perioada 2021-2027*

7.3 MEDIUL ECONOMIC

MEDIUL ECONOMIC	
PUNCTE TARI	PUNCTE SLABE
<ul style="list-style-type: none">➤ existența resurselor umane care pot asigura dezvoltarea activității economico – sociale;➤ terenuri agricole de calitate cu posibilități de dezvoltare a agriculturii ecologice, fapt care va conduce la dezvoltarea economică a comunei;➤ mediul de afaceri bine dezvoltat mai ales în sectorul agricol;➤ existența serviciilor bancare prin Banca - Cooperativa de credit Modelu OC➤ colaborare bună între mediul de afaceri și reprezentanții administrației locale.➤ solul este prielnic pentru dezvoltarea culturilor agricole (Clasa II și Clasa III)➤ Lipsa surselor majore de poluare și de	<ul style="list-style-type: none">➤ insuficienta coordonare între cererea și oferta de servicii prestate;➤ perfecționarea și utilizarea mai eficientă a capitalului uman autohton;➤ insuficienta dezvoltare a parteneriatului public – privat;➤ inițiative antreprenoriale slab dezvoltate;➤ insuficienta preocupare a agenților economici în recuperarea și re folosirea ambalajelor;➤ migrarea tinerilor către mediul urban, mai cu seamă a celor cu studii superioare;➤ număr redus de programe de instruire adresate persoanelor cu nivel de pregătire scăzut;➤ resurse financiare insuficiente pentru

*Strategia de dezvoltare locală a Comunei Modelu, Județul Călărași
pentru perioada 2021-2027*

<p>degradare a mediului pe teritoriul comunei</p> <p>➤ Calitatea aerului este ridicată în comună</p>	<p>sprijinirea / promovarea unor investiții;</p> <p>➤ lipsa unui sistem de sprijin pentru implementarea noțiunilor de marketing;</p> <p>➤ nivel scăzut al veniturului în gospodărie;</p> <p>➤ cultură antreprenorială limitată;</p> <p>➤ ponderea scăzută a oportunităților de angajare în mediul rural;</p> <p>➤ lipsă locuri de muncă, în special pentru tineri;</p> <p>➤ capacitatea limitată a mediului de afaceri de a accesa, cofinanța proiectele din fonduri europene.</p> <p>➤ Nivelul scăzut al protecției naturii</p>
--	--

*Strategia de dezvoltare locală a Comunei Modelu, Județul Călărași
pentru perioada 2021-2027*

OPORTUNITĂȚI	AMENINȚĂRI
<ul style="list-style-type: none">➤ programe europene de finanțare pentru mediul economic și pentru creșterea competitivității economice;➤ programe guvernamentale pentru încurajarea tinerilor fermieri și a micilor întreprinzători;➤ disponibilitatea autorităților locale de a încheia parteneriate cu investitori locali sau străini în scopul dezvoltării de proiecte comune;➤ acțiuni de sprijinire a inițiativei antreprenoriale de către autoritățile locale;➤ programe guvernamentale pentru încurajarea inițiativelor locale, în special în domeniul zootehniei, a infrastructurii aferente, prima afacere, tineri fermieri;➤ îmbunătățirea și încurajarea afacerilor;➤ acțiuni de sprijinire a agenților economici	<ul style="list-style-type: none">➤ instabilitate legislativă;➤ fluctuațiile cursului valutar;➤ nivel ridicat de fiscalitate;➤ oferte de creditare greu accesibile (garanții mari);➤ rata ridicată a dobânzii la credite;➤ reducerea ponderii populației active și îmbătrânirea acesteia;➤ scăderea continuă a producției prin scăderea productivității muncii;➤ creșterea ponderii muncii la negru, cu efecte negative asupra pieței muncii, economiei locale și asistenței sociale în perspectivă;➤ invadarea pieței cu produse din import;➤ scăderea numărului persoanelor calificate, prin ieșirea acestora din viața activă;➤ creșterea șomajului în rândul tinerilor

*Strategia de dezvoltare locală a Comunei Modelu, Județul Călărași
pentru perioada 2021-2027*

<p>în demararea de proiecte privind folosirea de energie din surse alternative;</p> <ul style="list-style-type: none">➤ acțiuni de orientare pentru înființarea de microîntreprinderi care au ca scop dezvoltarea activităților de transformare / comercializare a produselor tradiționale cu o valoare adăugată;➤ diversificarea activităților productive în concordanță cu materiile prime locale;➤ atragerea de programe cu finanțare europeană pentru stimularea ocupării forței de muncă;➤ adaptarea programelor de învățământ la cerințele pieței muncii;➤ piața muncii în dezvoltare;➤ orientarea programelor spre specializări în domeniile cerute de piața forței de muncă;➤ dezvoltarea antreprenoriatului;➤ accesarea unor finanțări nerambursabile	<p>absolvenți;</p> <ul style="list-style-type: none">➤ migrarea populației
---	--

*Strategia de dezvoltare locală a Comunei Modelu, Județul Călărași
pentru perioada 2021-2027*

care acordă sprijin proiectelor de resurse umane;

➤ accesarea de fonduri nerambursabile pentru activități menite să rezolve problema de incluziune socială a grupurilor defavorizate;

➤ posibilitatea accesării unor programe de finanțare guvernamentală pentru reconversie profesională și crearea unor noi locuri de muncă pentru șomeri;

➤ implicarea autorităților locale în problemele comunității;

➤ continuarea și consolidarea programelor de instruire de bază, a programelor de învățare pe tot parcursul vieții și de dezvoltare a abilităților antreprenoriale;

*Strategia de dezvoltare locală a Comunei Modelu, Județul Călărași
pentru perioada 2021-2027*

7.4 EDUCAȚIE ȘI ACTIVITĂȚI SPORTIVE

EDUCAȚIE ȘI ACTIVITĂȚI SPORTIVE	
PUNCTE TARI	PUNCTE SLABE
<ul style="list-style-type: none">➤ existența unităților de învățământ;➤ deschiderea populației față de învățământ în general➤ școlile din comună au fost igienizate și modernizate➤ existența microbuzelor școlare pentru transportul elevilor din comună;➤ personal didactic calificat și titular;➤ colaborare bună cu partenerii locali;➤ relații interumane adecvate;➤ deschiderea cadrelor didactice către perfecționare prin formare continuă;➤ dorința de reușită școlară și profesională prin folosirea de metode interactive în vederea realizării educației;	<ul style="list-style-type: none">➤ lipsă sistem de supraveghere video la unitățile de învățământ din comună;➤ lipsa de încredere în potențialul și rolul școlii în viața socială și culturală;➤ tendința de reducere a exigenței în procesul de evaluare didactică, datorită bugetului insuficient;➤ nivelul economic și cultural scăzut al părinților;➤ climatul extrașcolar aflat în continuă degradare;➤ accentuarea efectelor negative în educația copiilor datorită unei comunicări tot mai dificile cu familia;➤ diminuarea respectului pentru activitățile

*Strategia de dezvoltare locală a Comunei Modelu, Județul Călărași
pentru perioada 2021-2027*

<p>➤ organizarea unor activități extracurriculare diversificate;</p> <p>➤ existența bazei sportive</p> <p>➤ existența teren de fotbal</p> <p>➤ sală de sport multifuncțională</p>	<p>desfășurate în școală;</p> <p>➤ lipsa unui sprijin corespunzător din partea părinților în activitățile școlare;</p> <p>➤ timpul din ce în ce mai limitat al părinților dedicat educației copiilor;</p> <p>➤ lipsa unor alternative flexibile de formare profesională adresate tinerilor cu nivel redus de educație, care să faciliteze obținerea unei minime calificări;</p> <p>➤ lipsa unor programe educaționale cu privire la valorificarea deșeurilor și evitarea depozitării lor în mod necontrolat;</p> <p>➤ lipsa unor campanii de conștientizare a rolului și locului lecturii în rândul tinerilor;</p>
---	--

*Strategia de dezvoltare locală a Comunei Modelu, Județul Călărași
pentru perioada 2021-2027*

OPORTUNITĂȚI	AMENINȚĂRI
<ul style="list-style-type: none">➤ strategii didactice pentru învățământul preșcolar, primar și gimnazial;➤ folosirea de metodologii moderne de predare – învățare;➤ statutul activității educative școlare și extrașcolare ca dimensiune a procesului de învățare permanent;➤ oportunitatea oferită de activitatea educativă școlară și extrașcolară pentru crearea condițiilor egale / echitabile de acces la educație pentru dezvoltarea deplină a potențialului personal și reducerea inegalității și excluziunii sociale;➤ stimularea implicării tinerilor în promovarea valorilor și principiilor etice: dreptate, toleranță, pace, cetățenie activă,	<ul style="list-style-type: none">➤ reducerea populației școlare datorată declinului natalității;➤ îmbătrânirea populației;➤ schimbarea sistemului de evaluare a elevilor de la un an la altul;➤ neadaptarea învățământului la cerințele, nevoile societății aflată în proces de schimbare continuă;➤ creșterea abandonului școlar ca urmare a veniturilor mici realizate de părinți;➤ scăderea gradului de instruire școlară a populației tinere;➤ lipsa unor alternative flexibile de formare profesională adresate tinerilor cu nivel redus de educație, care să faciliteze obținerea unei minime calificări;

*Strategia de dezvoltare locală a Comunei Modelu, Județul Călărași
pentru perioada 2021-2027*

<p>respectarea drepturilor omului;</p> <ul style="list-style-type: none">➤ utilizarea potențialului activității educative școlare și extrașcolare ca mijloc complementar de integrare socială și participare activă a tinerilor în comunitate;➤ promovarea cooperării în vederea utilizării diverselor abordări didactice necesare ridicării standardelor calității procesului educațional;➤ asigurarea resurselor umane și financiare pentru implementarea și recunoașterea valorică a programelor educative școlare și extrașcolare din perspectiva rezultatelor învățării;➤ deschiderea activității educative spre implicare și responsabilizare în viața comunității;➤ valorificarea potențialului creativ al elevilor prin inițierea de noi proiecte	<ul style="list-style-type: none">➤ dezinteres pentru învățatură din cauza lipsei de perspectivă a învățământului profesional;➤ inserția pe piața muncii a absolvenților de școală profesională se realizează în procent foarte mic și nu în domeniul în care s-au pregătit;➤ schimbarea politicilor educaționale în funcție de modificarea tabloului politic național;➤ dezavantajul creat de programele școlare care nu permit dezvoltarea componentei educative;➤ subfinanțarea sistemului național de educație.
---	---

*Strategia de dezvoltare locală a Comunei Modelu, Județul Călărași
pentru perioada 2021-2027*

educative și asumarea de roluri;

➤ valorificarea voluntariatului și dezvoltarea conștiinței utilității sociale a tinerilor;

➤ campanii de conștientizare a rolului și locului lecturii în rândul tinerilor;

➤ încurajarea tinerilor pentru practicarea sportului de performanță și a sportului în general;

*Strategia de dezvoltare locală a Comunei Modelu, Județul Călărași
pentru perioada 2021-2027*

--	--

7.5 CULTURĂ ȘI CULTE

CULTURĂ ȘI CULTE	
PUNCTE TARI	PUNCTE SLABE
<ul style="list-style-type: none">➤ toate lăcașele de cult organizează colete pentru nevoiași;➤ în fiecare parohie există grupuri de inițiativă pentru întrajutorarea persoanelor nevoiașe;➤ existența obiectivelor de cult religios➤ păstrarea tradițiilor prin intermediul festivalurilor organizate de Ziua Comunei și Boboteaza➤ existența ansamblului de dansuri populare “Cununița grâului”➤ existența unei biblioteci publice	<ul style="list-style-type: none">➤ buget insuficient pentru desfășurarea activităților culturale;➤ Insuficiente evenimente culturale, festivaluri folclorice;➤ lipsa unor târguri de comercializare a produselor tradiționale specifice zonei;➤ slaba dotare și amenajare a bibliotecii;➤ slaba informare privind potențialul cultural

*Strategia de dezvoltare locală a Comunei Modelu, Județul Călărași
pentru perioada 2021-2027*

--	--

OPORTUNITĂȚI	AMENINȚĂRI
<ul style="list-style-type: none">➤ promovarea parteneriatelor culturale;➤ posibilitatea accesării unor programe de finanțare europene pentru dezvoltarea patrimoniului cultural – artistic;➤ activitățile de conservare, protejare și valorificare vor permite consolidarea identității culturale și utilizarea eficientă a acestor resurse;➤ păstrarea tradițiilor și obiceiurilor populare prin transmiterea din generație în generație;➤ modernizarea lăcașelor de cult prin amenajarea grupurilor sanitare și achiziționarea și montarea de central	<ul style="list-style-type: none">➤ scăderea fondurilor bugetare destinate culturii;➤ incoerența în implementarea politicilor culturale;➤ gradul scăzut de educație a familiilor;➤ dispariția unor obiceiuri tradiționale în contextul globalizării culturale actuale;➤ dispariția din viața comunității a persoanelor care pot transmite tinerilor vechile tradiții și obiceiuri.➤dezinteresul față de tradiții și cultură al localnicilor.

*Strategia de dezvoltare locală a Comunei Modelu, Județul Călărași
pentru perioada 2021-2027*

termice.	
----------	--

7.6 SĂNĂTATE ȘI ASISTENȚĂ SOCIALĂ

SĂNĂTATE ȘI ASISTENȚĂ SOCIALĂ	
PUNCTE TARI	PUNCTE SLABE
<ul style="list-style-type: none">➤ existența a 3 cabinete medicale de familie➤ existența unei farmacii➤ rețeaua extinsă de unități sanitare la nivel de județ➤ existența serviciilor medicale de stomatologie;➤ personal angajat conform normelor medicale în vigoare;➤ acordarea ajutorului social conform legislației în vigoare;	<ul style="list-style-type: none">➤ populație îmbătrânită;➤ persoane și familii fără venit;➤ familii cu mulți copii fără venit și locuințe proprii;➤ persoane care locuiesc singure, în special bătrâni;➤ starea de sănătate precară;➤ lipsă mijloc de transport pentru vizite la persoanele care necesită îngrijire și supraveghere permanentă;➤ serviciile acordate asistenței sociale sunt afectate de bugetul insuficient;

*Strategia de dezvoltare locală a Comunei Modelu, Județul Călărași
pentru perioada 2021-2027*

	<ul style="list-style-type: none">➤ societatea civilă insuficient implicată în cazurile sociale;➤ populația percepe eronat sensul asistenței sociale;➤ sistemul de ajutor social nu încurajează reintegrarea activă;➤ lipsă voluntari pentru identificarea persoanelor aflate în nevoi;
--	--

*Strategia de dezvoltare locală a Comunei Modelu, Județul Călărași
pentru perioada 2021-2027*

--	--

OPORTUNITĂȚI	AMENINȚĂRI
<ul style="list-style-type: none">➤ existența unei politici sociale susținută din partea Uniunii Europene;➤ existența unor programe complexe de urmărire a stării de sănătate a populației la nivel național;➤ promovarea utilizării produselor naturiste în detrimentul celor care au în componență diferite substanțe nocive organismului;➤ promovarea unui stil de viață sănătos, a unei nutriții echilibrate, de combatere a consumului de tutun și alcool;➤ cadrul legislativ care stimulează implicarea sectorului privat în furnizarea de servicii sociale;	<ul style="list-style-type: none">➤ îmbătrânirea populației;➤ natalitatea scăzută în mediul rural;➤ depopularea comunei prin migrație;➤ starea de sănătate din ce în ce mai precară datorită scăderii nivelului de trai al populației;➤ lipsa investitorilor în domeniul sanitar;➤ repartizarea fondurilor destinate protecției sociale către comunitățile locale este neadecvată față de nevoile reale;➤ costurile ridicate ale aparaturii de specialitate pot conduce la renunțarea de către cadrele medicale la dotările necesare desfășurării activităților curente;➤ pragul de rentabilitate depinde de numărul

*Strategia de dezvoltare locală a Comunei Modelu, Județul Călărași
pentru perioada 2021-2027*

<ul style="list-style-type: none">➤ facilitarea accesului la serviciile medicale de calitate;➤ accesarea fondurilor europene în vederea dezvoltării sectorului asistență și protecție socială;➤ dezvoltarea sistemelor de voluntariat și promovarea parteneriatelor cu alți furnizori de servicii sociale;➤ achiziționarea unui mijloc de transport pentru vizitele la domiciliul persoanelor ce necesită îngrijire și supraveghere permanentă;	<p>de persoane active asistate;</p> <ul style="list-style-type: none">➤ lipsa locurilor de muncă va duce la creșterea numărului de persoane asistate social;➤ creșterea abandonului școlar în special după absolvirea primelor opt clase va conduce la creșterea numărului de persoane asistate social.➤ fonduri insuficiente destinate asistenței medicale;➤ subfinanțarea sistemului de acordare a serviciilor sociale și a sistemului național de sănătate;➤ lipsa unui sistem clar de finanțare care să permită continuitatea serviciilor
--	---

*Strategia de dezvoltare locală a Comunei Modelu, Județul Călărași
pentru perioada 2021-2027*

--	--

7.7 ADMINISTRAȚIE PUBLICĂ

ADMINISTRAȚIE PUBLICĂ	
PUNCTE TARI	PUNCTE SLABE
<ul style="list-style-type: none">➤ colaborarea primăriei cu cetățeanul și cu întreaga comunitate se realizează prin personal specializat în relații publice;➤ mediu de lucru bine organizat;➤ buna colaborare cu alte instituții ale administrației locale și județene;➤ participarea, în limita fondurilor a tuturor categoriilor de personal la activități de formare continuă;➤ existența unor proceduri care să descrie modul de realizare a activităților și	<ul style="list-style-type: none">➤ lipsă de personal specializat în diverse compartimente;➤ buget local insuficient pentru realizarea unor investiții;➤ apariția cu mare întârziere a normelor sau metodologiilor de aplicare a unor legi sau necorelarea acestora;➤ ineficiența mecanismului de elaborare a politicilor publice la nivelul primăriei;➤ insuficienta conștientizare a noțiunilor de eficiență, rentabilitate și transparență în

*Strategia de dezvoltare locală a Comunei Modelu, Județul Călărași
pentru perioada 2021-2027*

<p>subactivităților ce vizează organizarea muncii în instituție;</p> <ul style="list-style-type: none">➤ existența procedurilor ce reglementează fluxul de documente în instituție;➤ aplicarea metodologiei de evaluare a performanțelor personalului angajat în administrația publică;➤ existența unui cadru legal coerent și stabil privind liberul acces la informația de interes public și transparența actului administrativ;	<p>administrarea domeniului public și privat al comunei;</p> <ul style="list-style-type: none">➤ resurse financiare limitate pentru susținerea programului de pregătire profesională;➤ imposibilitatea de motivare suplimentară financiară a personalului;➤ dificultăți legate de aplicarea curentă a noilor acte normative datorită multitudinii și complexității acestora;
--	--

*Strategia de dezvoltare locală a Comunei Modelu, Județul Călărași
pentru perioada 2021-2027*

OPORTUNITĂȚI	AMENINȚĂRI
<ul style="list-style-type: none">➤ implementarea unor programe cu finanțare externă care vor conduce la îmbunătățirea activității în administrația publică;➤ încheierea de parteneriate cu alte administrații publice locale;➤ dezvoltarea capacității administrative prin pregătirea și formarea continuă a personalului din administrația publică;➤ posibilități de accesare a unor fonduri externe destinate în mod special modernizării administrației publice;➤ îmbunătățirea capacității profesionale a	<ul style="list-style-type: none">➤ buget insuficient în realizarea investițiilor alocate administrațiilor publice;➤ instabilitate politică;➤ instabilitate legislativă;➤ blocarea posturilor pentru funcționarii publici;➤ creșterea deficitului de personal calificat care dorește să-și facă o carieră în domeniul administrației publice.

*Strategia de dezvoltare locală a Comunei Modelu, Județul Călărași
pentru perioada 2021-2027*

<p>personalului din administrația publică locală prin cursuri de perfecționare;</p> <ul style="list-style-type: none">➤ schimburi de bune practici cu alte administrații publice locale;➤ existența programelor ale autorităților județene și centrale destinate dezvoltării și consolidării capacității administrative;	
---	--

CAPITOLUL VIII

POLITICI ÎNTREPRINSE ÎN TERITORIU

În ceea ce privește realizările primăriei, acestea se pot cuantifica în proiecte fie realizate, fie în execuție la nivel de comună. În perioada 2014-2020, comuna Modelu a desfășurat următoarele proiecte de dezvoltare:

► Înființare rețea de canalizare și stație de epurare în comuna Modelu, Județul Călărași	Valoare fără TVA: 10.294.306,00 Lei Sursa de finanțare: PNDL I (Programul Național de Dezvoltare Locală) Stadiul proiectului: Finalizat
► Modernizare, extindere, dotare și împrejmuire grădiniță cu program normal nr .1, Modelu, Județul Călărași	Valoare fără TVA: 2.471.252.00 Lei Sursa de finanțare: PNDL I (Programul Național de Dezvoltare Locală) Stadiul proiectului: Finalizat

*Strategia de dezvoltare locală a Comunei Modelu, Județul Călărași
pentru perioada 2021-2027*

<p>► Construire grădiniță cu program normal nr. 2 strada Aurora nr 2, comuna Modelu, Județul Călărași</p>	<p>Valoare fără TVA: 1.369.286,4 Lei Sursa de finanțare: PNDL I (Programul Național de Dezvoltare Locală) Stadiul proiectului: Finalizat</p>
<p>► Modernizare drumuri de interes local, comuna Modelu, Județul Călărași</p>	<p>Valoare fără TVA: 10.127.174,00 Lei Sursa de finanțare: PNDL II (Programul Național de Dezvoltare Locală) Stadiul proiectului: Finalizat</p>
<p>► Achiziționarea de utilaje pentru îmbunătățirea activității serviciilor voluntare pentru situații de urgență în comuna Modelu, Județul Călărași</p>	<p>Valoare fără TVA: 358.772,49 Lei Sursa de finanțare: AFIR (Agenția pentru Finanțarea Investițiilor Rurale) Stadiul proiectului: Finalizat</p>
<p>► Realizare trotuare pietonale, comuna Modelu, Județul Călărași</p>	<p>Valoare fără TVA: 410.835 Lei Sursa de finanțare: Buget local Stadiul proiectului: Finalizat</p>

*Strategia de dezvoltare locală a Comunei Modelu, Județul Călărași
pentru perioada 2021-2027*

► Extindere școală nr 1, comuna Modelu, Județul Călărași	Valoare fără TVA: 365.254,28 Lei Sursa de finanțare: Buget local Stadiul proiectului: Finalizat
► Realizare racorduri la rețeaua de canalizare din localitățile Modelu și Tonea, comuna Modelu, Județul Călărași (proiectare și execuție)	Valoare fără TVA: 4.112.381,24Lei Sursa de finanțare: Buget local Stadiul proiectului: Finalizat
► Modernizare drumuri de interes local, comuna Modelu, Județul Călărași (sat Tonea)	Valoare fără TVA: 4.130.289,14 Lei Sursa de finanțare: Buget local Stadiul proiectului: Finalizat
► Lucrări de reparații drumuri în Modelu, Județul Călărași	Valoare fără TVA: 96.000 Lei Sursa de finanțare: Buget local Stadiul proiectului: Finalizat

*Strategia de dezvoltare locală a Comunei Modelu, Județul Călărași
pentru perioada 2021-2027*

<p>► Construire bazin metalic 200 mc sat Modelu(în incinta gospodăriei de apă)</p>	<p>Valoare fără TVA: 82.174,60 Lei Sursa de finanțare: Buget local Stadiul proiectului: Finalizat</p>
<p>► Construire bazin metalic 200 mc sat Tonea(în incinta gospodăriei de apă)</p>	<p>Valoare fără TVA: 82.174,60 Lei Sursa de finanțare: Buget local Stadiul proiectului: Finalizat</p>
<p>► Reabilitare, modernizare, extindere (prin desființare corpuri c2, c3, c4) și dotare școală gimnazială nr 2, sat Modelu, Județul Călărași – luna iulie procedură atribuire contract execuție.</p>	<p>Valoare fără TVA: 10.120.211 Lei Sursa de finanțare: POR (Programul Operațional Regional) Stadiul proiectului: În desfășurare</p>
<p>► CERCUL CU ZÂMBETE – Măsurile educaționale integrate pentru reducerea și prevenirea abandonului școlar,</p>	<p>Valoare fără TVA: 9.193.773,00 Lei Sursa de finanțare: POCU (Programul Operațional Capital Uman) Stadiul proiectului: În desfășurare</p>

*Strategia de dezvoltare locală a Comunei Modelu, Județul Călărași
pentru perioada 2021-2027*

<p>promovarea accesului egal la învățământul de calitate prin activități extracurriculare și extrașcolare pentru integrarea în educație și formare a comunității marginalizate din comuna Modelu”</p>	
--	--

*Strategia de dezvoltare locală a Comunei Modelu, Județul Călărași
pentru perioada 2021-2027*

Imagini reprezentative a proiectelor finalizate în perioada 2014-2020



Fig. Reprezentând grădinița cu program normal nr .1 din satul Modelu

*Strategia de dezvoltare locală a Comunei Modelu, Județul Călărași
pentru perioada 2021-2027*



Fig. Reprezentând grădinița nr .1 din satul Modelu

*Strategia de dezvoltare locală a Comunei Modelu, Județul Călărași
pentru perioada 2021-2027*



Fig. Reprezentând rețeaua de drumuri din satul Tonea

*Strategia de dezvoltare locală a Comunei Modelu, Județul Călărași
pentru perioada 2021-2027*



Fig. Reprezentând rețeaua de drumuri din satul Modelu

*Strategia de dezvoltare locală a Comunei Modelu, Județul Călărași
pentru perioada 2021-2027*



Fig. Buldoexcavator multifuncțional

*Strategia de dezvoltare locală a Comunei Modelu, Județul Călărași
pentru perioada 2021-2027*



Fig. Reprezentând școala nr. 1 din satul Modelu

*Strategia de dezvoltare locală a Comunei Modelu, Județul Călărași
pentru perioada 2021-2027*



Fig. Reprezentând stația de epurare din comuna Modelu

*Strategia de dezvoltare locală a Comunei Modelu, Județul Călărași
pentru perioada 2021-2027*



Fig. Reprezentând bazinul de apă din satul Tonea

*Strategia de dezvoltare locală a Comunei Modelu, Județul Călărași
pentru perioada 2021-2027*



Fig. Reprezentând bazinul de apă din satul Modelu

*Strategia de dezvoltare locală a Comunei Modelu, Județul Călărași
pentru perioada 2021-2027*




Fig. Reprezentând salon evenimente din comuna Modelu

CAPITOLUL IX

PORTOFOLIUL DE PROIECTE DE DEZVOLTARE PENTRU PERIOADA 2021 - 2027

Viziunea de dezvoltare locală

Viziunea strategiei stabilește cu claritate direcțiile de acțiune ale comunei Modelu pentru perioada 2021-2027, căutând să transpusă în practică obiectivele propuse prin prezenta Strategie.

În viziunea reprezentanților autorității publice locale, comuna Modelu va deveni până în anul 2027, o comună mult mai prosperă, cu o economie aflată în dezvoltare și durabilă, care va tinde spre îmbunătățirea continuă a calității vieții, spre gestionare și utilizarea eficientă a resurselor, pentru o valorificare a potențialului de inovare ecologică și socială al economiei, astfel încât să se asigure prosperitatea, protecția mediului și coeziunea socială.

Obiectivele de dezvoltare ale comunei Modelu se pot realiza numai în condițiile unei strategii care să stabilească cu claritate alternativele de dezvoltare ale comunei.

Principalele principii ale strategiei de dezvoltare durabilă sunt :

- *Durabilitate* - condiții mai bune de trai pentru toți locuitorii comunei dar în special pentru persoanele defavorizate, precum și un minim de condiții necesare pentru un trai decent, sănătatea și bunăstarea tuturor.
- *Competitivitate* - permite dezvoltarea economiei proprii în context regional, național și chiar internațional, promovarea unui sector privat productiv și competitiv.
- *Sprijin financiar* - să poată facilita accesul la o varietate de surse financiare pentru a satisface nevoile de investiții și dezvoltare.
- *Buna administrare* - reacția eficientă și efectivă la problemele comunității prin responsabilizarea autorităților locale și parteneriatul cu societatea civilă.

Strategia de dezvoltare locală a comunei Modelu pentru perioada 2021 – 2027 trece în revistă acțiunile pe care administrația locală le are ca scop pentru a crea condițiile necesare dezvoltării durabile a comunei și pune în lumină proiectele și oportunitățile pe care Uniunea Europeană le ofera. Ca parte integrantă a comunității europene, Comuna Modelu are nevoie de o viziune clară a obiectivelor, de o strategie concretă care, susținută de absorbția fondurilor europene, să sublinieze rolul important ce revine valorificării potențialului local. Aceste direcții și obiective se aliniază strategiilor de dezvoltare regională și națională, dar și directivelor, valorilor și principiilor europene.

*Strategia de dezvoltare locală a Comunei Modelu, Județul Călărași
pentru perioada 2021-2027*

Pentru perioada de programare 2021 - 2027 au fost stabilite următoarele proiecte:

Nr. Crt.	DENUMIRE PROIECT
1.	Dezvoltarea sectorului agricol local prin înființarea de sisteme de irigații în comuna Modelu;
2.	Diversificarea ofertei turistice – promovarea zonei în mediul on-line (pagina web, pagini pe rețele de socializare);
3.	Extinderea geografică a sistemului de înregistrare a proprietăților în cadastru și cartea funciară prin realizarea de lucrări de cadastru intravilan și extravilan în comuna Modelu;
4.	Modernizarea, extinderea și dotarea unor localuri pentru desfășurarea de evenimente (nunți, botezuri, întâlniri, majorate, etc.) în comuna Modelu;

*Strategia de dezvoltare locală a Comunei Modelu, Județul Călărași
pentru perioada 2021-2027*

5.	Reabilitarea și valorificarea monumentelor cultural-istorice și religioase locale de pe raza comunei Modelu;
6.	Sprijin pentru instalarea tinerilor fermieri prin accesarea de fonduri europene
7.	Stimularea investițiilor private-programe de formare și informare antreprenori
8.	Amplasare stații de reîncărcare pentru vehicule electrice în comuna Modelu
9.	Betonarea șanțurilor, intrări la proprietăți și acostamente
10.	Dezvoltarea căilor de circulație pietonală (pavare trotuare, alei) și a drumurilor periferice în comuna Modelu
11.	Reabilitare și modernizare drumuri de interes local în comuna Modelu
12.	Modernizarea drumurilor de exploatare agricolă și forestieră de pe raza comunei Modelu
13.	Extindere rețea de distribuție a gazelor naturale pe raza comunei Modelu

*Strategia de dezvoltare locală a Comunei Modelu, Județul Călărași
pentru perioada 2021-2027*

14.	Extinderea rețelei de apă și canalizare în comuna Modelu
15.	Eficiențizarea energetică a iluminatului public prin extinderea iluminatului ecologic cu leduri în comuna Modelu
16.	Derularea de campanii de conștientizare a populației cu privire la colectarea selectivă a deșeurilor și reducerea cantității de deșeuri
17.	Derularea de campanii de informare și programe de educație ecologică
18.	Susținerea obiectivului de protecție a mediului prin construirea de platforme pentru containere deșeuri în comuna Modelu și dotarea cu minicontainere pentru colectarea din poartă în poartă
19.	Achiziție echipamente pubele pentru colectarea gunoiului menajer și a gunoiului colectiv selectat în comuna Modelu
20.	Construirea unei platforme de gunoi grajd pe raza comunei Modelu în vederea susținerii obiectivului de protecție a mediului

*Strategia de dezvoltare locală a Comunei Modelu, Județul Călărași
pentru perioada 2021-2027*

21.	Achiziționarea de echipamente și autospecială pentru Serviciul Voluntar pentru Situații de Urgență, precum și pentru întreținerea și protecția mediului
22.	Dezvoltarea rețelei de hidranți la nivelul comunei Modelu de-a lungul rețelei de apă potabilă
23.	Modernizare și dotare sală de manifestări social-culturale pe raza comunei Modelu
24.	Construirea unui centru multifuncțional cu servicii medico-sociale pe raza comunei Modelu
25.	Construirea unui centru pentru asistență și îngrijire de specialitate pentru persoane vârstnice pe raza comunei Modelu
26.	Modernizarea și amenajarea Căminului Cultural și a Bibliotecii Publice în comuna Modelu
27.	Dezvoltarea infrastructurii sportive locale și modernizarea bazei sportive, respectiv a terenului de fotbal în comuna Modelu

*Strategia de dezvoltare locală a Comunei Modelu, Județul Călărași
pentru perioada 2021-2027*

28.	Modernizarea și dotarea corespunzătoare a unităților educaționale de pe raza comunei Modelu
29.	Desfășurarea de campanii de informare și consiliere în vederea prevenirii abandonului școlar în rândul elevilor din comună
30.	Îmbunătățirea calității și eficientizarea serviciilor publice de pe raza comunei Modelu
31.	Amenajare parc de joacă pentru copii și de agrement în comuna Modelu
32.	Mărirea eficienței energetice prin utilizarea energiilor regenerabile în instituțiile publice de pe raza comunei Modelu
33.	Întreținerea și extinderea camerelor de supraveghere video la instituții și intersecțiile străzilor de pe raza comunei Modelu
34.	Proiecte de cadastru-master planuri

*Strategia de dezvoltare locală a Comunei Modelu, Județul Călărași
pentru perioada 2021-2027*

35.	Organizarea unor manifestări culturale care să marcheze ziua comunei, tradițiile și obiceiurile locale
36.	Achiziționare mijloc de transport (autocar) în vederea transportului copiilor de la grădiniță și a elevilor, a sportivilor și persoanelor care doresc să participe la diferite activități culturale și/sau religioase
37.	Achiziționarea de echipamente audio-video în cadrul instituțiilor de învățământ
38.	Construirea unui adăpost pentru câinii comunitari pe raza comunei Modelu
39.	Construire cantină socială în comuna Modelu
40.	Dezvoltarea capacității administrative prin pregătirea și formarea continuă a personalului din administrația publică și îmbunătățirea eficacității profesionale prin achiziționarea de echipamente IT
41.	Înființare centru de tip after school în comuna Modelu

*Strategia de dezvoltare locală a Comunei Modelu, Județul Călărași
pentru perioada 2021-2027*

42.	Reabilitare și extindere sediu primărie
43.	Renovare și amenajare stații călători pe raza comunei Modelu
44.	Amenajarea unui spațiu verde/parc de agrement la nivelul comunei Modelu
45.	Reabilitarea și modernizarea construcțiilor vechi de interes public din comuna Modelu
46.	Înființare parc fotovoltaic pe raza comunei Modelu
47.	Reabilitare grupuri sanitare în instituțiile de stat de pe raza comunei Modelu
48.	Achiziția unui autovehicul special (vidanja) pe raza comunei Modelu
49.	Înființare serviciu politie locala pe raza comunei Modelu
50.	Reabilitare și extindere sediu primărie

*Strategia de dezvoltare locală a Comunei Modelu, Județul Călărași
pentru perioada 2021-2027*

51.	Renovare și amenajare stații călători pe raza comunei Modelu
------------	--

*Strategia de dezvoltare locală a Comunei Modelu, Județul Călărași
pentru perioada 2021-2027*

PROIECT	DEZVOLTAREA SECTORULUI AGRICOL LOCAL PRIN ÎNFIINȚAREA DE SISTEME DE IRIGAȚII ÎN COMUNA MODELU
Descrierea proiectului	Dezvoltarea sectorului agricol local prin înființarea de sisteme de irigații în comuna Modelu
Justificarea proiectului	Creșterea productivității agricole prin punerea la dispoziția fermierilor a infrastructurii utilitare ce furnizează apă pentru irigat.
Studii existente	Nu există la momentul redactării acestei strategii.
Valoare estimată	Nu este cunoscută la momentul redactării acestei strategii.
Posibile surse de finanțare	Buget propriu Buget de stat Fonduri europene Alte surse de finanțare
Perioada estimată de implementare	2021 - 2027

*Strategia de dezvoltare locală a Comunei Modelu, Județul Călărași
pentru perioada 2021-2027*

PROIECT	DIVERSIFICAREA OFERTEI TURISTICE – PROMOVAREA ZONEI ÎN MEDIUL ON-LINE (PAGINA WEB, PAGINI PE REȚETE DE SOCIALIZARE)
Descrierea proiectului	Diversificarea ofertei turistice – promovarea zonei în mediul on-line (pagina web, pagini pe rețele de socializare).
Justificarea proiectului	Ca urmare a interesului ridicat din partea turiștilor pentru zona Călărași, se dorește diversificarea ofertei turistice cât și a ofertei de servicii de tip alimentație publică și cazare, pentru a putea satisface nevoile tuturor grupelor de vârstă și sociale, cât și pentru a dezvolta comunitatea locală.
Studii existente	Nu există la momentul redactării acestei strategii.
Valoare estimată	Nu este cunoscută la momentul redactării acestei strategii.
Posibile surse de finanțare	Buget propriu Buget de stat Fonduri europene Alte surse de finanțare
Perioada estimată de implementare	2021 - 2027

*Strategia de dezvoltare locală a Comunei Modelu, Județul Călărași
pentru perioada 2021-2027*

PROIECT	EXTINDEREA GEOGRAFICĂ A SISTEMULUI DE ÎNREGISTRARE A PROPRIETĂȚILOR ÎN CADASTRU ȘI CARTEA FUNCİARĂ PRIN REALIZAREA DE LUCRĂRI DE CADASTRU INTRAVILAN ȘI EXTRAVILAN ÎN COMUNA MODELU
Descrierea proiectului	Extinderea geografică a sistemului de înregistrare a proprietăților în cadastru și cartea funciară prin realizarea de lucrări de cadastru intravilan și extravilan în comuna Modelu.
Justificarea proiectului	Pentru a avea o evidență clară asupra construcțiilor de la nivel local, cât și a terenurilor extravilane, se dorește extinderea geografică a sistemului de înregistrate a proprietăților.
Studii existente	Nu există la momentul redactării acestei strategii.
Valoare estimată	Nu este cunoscută la momentul redactării acestei strategii.
Posibile surse de finanțare	Buget propriu Buget de stat Fonduri europene Alte surse de finanțare
Perioada estimată de implementare	2021 - 2027

*Strategia de dezvoltare locală a Comunei Modelu, Județul Călărași
pentru perioada 2021-2027*

PROIECT	MODERNIZAREA, EXTINDEREA ȘI DOTAREA UNOR LOCALURI PENTRU DESFĂȘURAREA DE EVENIMENTE (NUNȚI, BOTEZURI, ÎNTÂLNIRI, MAJORATE, ETC.) ÎN COMUNA MODELU
Descrierea proiectului	Modernizarea, extinderea și dotarea unor localuri pentru desfășurarea de evenimente (nunți, botezuri, întâlniri, majorate, etc.)
Justificarea proiectului	În prezent la nivelul comunei Modelu, localurile de evenimente nu sunt modernizate și dotate corespunzător în vederea desfășurării evenimentelor sociale.
Studii existente	Nu există la momentul redactării acestei strategii.
Valoare estimată	Nu este cunoscută la momentul redactării acestei strategii.
Posibile surse de finanțare	Buget propriu Buget de stat Fonduri europene Alte surse de finanțare
Perioada estimată de implementare	2021 - 2027

*Strategia de dezvoltare locală a Comunei Modelu, Județul Călărași
pentru perioada 2021-2027*

PROIECT	REABILITAREA ȘI VALORIFICAREA MONUMENTELOR CULTURAL-ISTORICE ȘI RELIGIOASE LOCALE DE PE RAZA COMUNEI MODELU
Descrierea proiectului	Reabilitarea și valorificarea monumentelor cultural-istorice și religioase locale de pe raza comunei Modelu.
Justificarea proiectului	Ca urmare a reabilitării a parte din monumentele cultural-istorice din localitate, și a rezultatelor pozitive pe care acestea le-au avut, se dorește reabilitarea tuturor monumentelor cultural-istorice, ce vor aduce un plus de valoare comunității.
Studii existente	Nu există la momentul redactării acestei strategii.
Valoare estimată	Nu este cunoscută la momentul redactării acestei strategii.
Posibile surse de finanțare	Buget propriu Buget de stat Fonduri europene Alte surse de finanțare
Perioada estimată de implementare	2021 - 2027

*Strategia de dezvoltare locală a Comunei Modelu, Județul Călărași
pentru perioada 2021-2027*

PROIECT	SPRIJIN PENTRU INSTALAREA TINERILOR FERMIERI PRIN ACCESAREA DE FONDURI EUROPENE
Descrierea proiectului	Sprijin pentru instalarea tinerilor fermieri prin accesarea de fonduri europene.
Justificarea proiectului	Ca urmare a cererii din partea fermierilor mici, se dorește sprijinirea acestora în ceea ce înseamnă instalarea lor în fermă, prin măsurile pe care primăria le poate accesa.
Studii existente	Nu există la momentul redactării acestei strategii.
Valoare estimată	Nu este cunoscută la momentul redactării acestei strategii.
Posibile surse de finanțare	Buget propriu Buget de stat Fonduri europene Alte surse de finanțare
Perioada estimată de implementare	2021 - 2027

*Strategia de dezvoltare locală a Comunei Modelu, Județul Călărași
pentru perioada 2021-2027*

PROIECT	STIMULAREA INVESTIȚIILOR PRIVATE-PROGRAME DE FORMARE ȘI INFORMARE ANTREPRENORI
Descrierea proiectului	Stimularea investițiilor private-programe de formare și informare antreprenori.
Justificarea proiectului	Ca urmare a reîntoarcerii populației tinere în localitate, atât din comunitățile universitare cât și din străinătate, se dorește susținerea acestora prin stimularea investițiilor private.
Studii existente	Nu există la momentul redactării acestei strategii.
Valoare estimată	Nu este cunoscută la momentul redactării acestei strategii.
Posibile surse de finanțare	Buget propriu Buget de stat Fonduri europene Alte surse de finanțare
Perioada estimată de implementare	2021 - 2027

*Strategia de dezvoltare locală a Comunei Modelu, Județul Călărași
pentru perioada 2021-2027*

PROIECT	AMPLASARE STAȚII DE REÎNCĂRCARE PENTRU VEHICULE ELECTRICE ÎN COMUNA MODELU
Descrierea proiectului	Amplasare stații de reîncărcare pentru vehicule electrice în comuna modelu
Justificarea proiectului	Pentru a adresa problemele privitoare la creșterea valorii dioxidului de carbon în atmosferă, Primăria Comunei Modelu vizează implementarea unui proiect cu ajutorul căruia se vor amplasa pe teritoriul localității stații de încărcare ale mașinilor electice. Aceste stații vor fi puse la dispoziția tuturor participanților la trafic.
Studii existente	Nu există la momentul redactării acestei strategii.
Valoare estimată	Nu este cunoscută la momentul redactării acestei strategii.
Posibile surse de finanțare	Buget propriu Buget de stat Fonduri europene Alte surse de finanțare
Perioada estimată de implementare	2021 - 2027

*Strategia de dezvoltare locală a Comunei Modelu, Județul Călărași
pentru perioada 2021-2027*

PROIECT	BETONAREA ȘANȚURILOR, INTRĂRI LA PROPRIETĂȚI ȘI ACOSTAMENTE
Descrierea proiectului	Betonarea șanțurilor, intrări la proprietăți și acostamente pe drumul national.
Justificarea proiectului	Asigurarea accesului locuitorilor și al consumatorilor economici la infrastructura de bază a comunei Modelu.
Studii existente	Nu există la momentul redactării acestei strategii.
Valoare estimată	Nu este cunoscută la momentul redactării acestei strategii.
Posibile surse de finanțare	Buget propriu Buget de stat Fonduri europene Alte surse de finanțare
Perioada estimată de implementare	2021 - 2027

*Strategia de dezvoltare locală a Comunei Modelu, Județul Călărași
pentru perioada 2021-2027*

PROIECT	DEZVOLTAREA CĂILOR DE CIRCULAȚIE PIETONALĂ (PAVARE TROTUARE, ALEI) ȘI A DRUMURILOR PERIFERICE ÎN COMUNA MODELU
Descrierea proiectului	Dezvoltarea căilor de circulație pietonală (pavare trotuare, alei) și a drumurilor periferice în comuna Modelu.
Justificarea proiectului	Creșterea nivelului de siguranță al cetățenilor prin asigurarea unor căi de circulație pietonală la cele mai înalte standarde.
Studii existente	Nu există la momentul redactării acestei strategii.
Valoare estimată	Nu este cunoscută la momentul redactării acestei strategii.
Posibile surse de finanțare	Buget propriu Buget de stat Fonduri europene Alte surse de finanțare
Perioada estimată de implementare	2021 - 2027

*Strategia de dezvoltare locală a Comunei Modelu, Județul Călărași
pentru perioada 2021-2027*

PROIECT	REABILITARE ȘI MODERNIZARE DRUMURI DE INTERES LOCAL ÎN COMUNA MODELU
Descrierea proiectului	Reabilitare și modernizare drumuri de interes local în comuna modelu
Justificarea proiectului	La nivelul comunei Modelu, infrastructura rutieră locală prezintă urme accentuate de uzură, motiv pentru care acestea necesită recondiționare și modernizare.
Studii existente	Nu există la momentul redactării acestei strategii.
Valoare estimată	Nu este cunoscută la momentul redactării acestei strategii.
Posibile surse de finanțare	Buget propriu Buget de stat Fonduri europene Alte surse de finanțare
Perioada estimată de implementare	2021 - 2027

*Strategia de dezvoltare locală a Comunei Modelu, Județul Călărași
pentru perioada 2021-2027*

PROIECT	MODERNIZAREA DRUMURILOR DE EXPLOATARE AGRICOLĂ ȘI FORESTIERĂ DE PE RAZA COMUNEI MODELU
Descrierea proiectului	Modernizarea drumurilor de exploatare agricolă și forestieră de pe raza comunei Modelu.
Justificarea proiectului	Drumurile de exploatare agricolă și forestieră prezintă urme accentuate de uzură, motiv pentru care acestea necesită recondiționare și modernizare, pentru a le putea asigura agenților economici susținerea necesară.
Studii existente	Nu există la momentul redactării acestei strategii.
Valoare estimată	Nu este cunoscută la momentul redactării acestei strategii.
Posibile surse de finanțare	Buget propriu Buget de stat Fonduri europene Alte surse de finanțare
Perioada estimată de implementare	2021 - 2027

*Strategia de dezvoltare locală a Comunei Modelu, Județul Călărași
pentru perioada 2021-2027*

PROIECT	EXTINDERE REȚEA DE DISTRIBUȚIE A GAZELOR NATURALE PE RAZA COMUNEI MODELU
Descrierea proiectului	Extinderea rețelei de distribuție a gazelor naturale pe raza comunei Modelu.
Justificarea proiectului	Se consideră ca fiind necesară extinderea rețelei de distribuție a gazelor naturale, ca urmare a cererii din partea localnicilor pentru acest serviciu de utilitate publică.
Studii existente	Nu există la momentul redactării acestei strategii.
Valoare estimată	Nu este cunoscută la momentul redactării acestei strategii.
Posibile surse de finanțare	Buget propriu Buget de stat Fonduri europene Alte surse de finanțare
Perioada estimată de implementare	2021 - 2027

*Strategia de dezvoltare locală a Comunei Modelu, Județul Călărași
pentru perioada 2021-2027*

PROIECT	EXTINDEREA REȚELEI DE APĂ ȘI CANALIZARE ÎN COMUNA MODELU
Descrierea proiectului	Extinderea rețelei de apă și canalizare în comuna modelu
Justificarea proiectului	Respectarea cerințelor Uniunii Europene cu privire la protejarea mediului și asigurarea unui nivel de trai ridicat pentru cetățenii comunei Modelu, prin extinderea rețelei de apă și canalizare la nivelul Comunei Modelu.
Studii existente	Nu există la momentul redactării acestei strategii.
Valoare estimată	Nu este cunoscută la momentul redactării acestei strategii.
Posibile surse de finanțare	Buget propriu Buget de stat Fonduri europene Alte surse de finanțare
Perioada estimată de implementare	2021 - 2027

*Strategia de dezvoltare locală a Comunei Modelu, Județul Călărași
pentru perioada 2021-2027*

PROIECT	EFICIENTIZAREA ENERGETICĂ A ILUMINATULUI PUBLIC PRIN EXTINDEREA ILUMINATULUI ECOLOGIC CU LEDURI ÎN COMUNA MODELU
Descrierea proiectului	Eficientizarea energetică a iluminatului public prin extinderea iluminatului ecologic cu leduri în comuna Modelu.
Justificarea proiectului	Ca urmare a noilor Reglementări Europene ce susțin emisiile scăzute de carbon și totodată eficientizarea tuturor proceselor, primăria Modelu vizează extinderea structurii de iluminat public, prin care dorește să se alinieze comunităților inteligente.
Studii existente	Nu există la momentul redactării acestei strategii.
Valoare estimată	Nu este cunoscută la momentul redactării acestei strategii.
Posibile surse de finanțare	Buget propriu Buget de stat Fonduri europene Alte surse de finanțare
Perioada estimată de implementare	2021 - 2027

*Strategia de dezvoltare locală a Comunei Modelu, Județul Călărași
pentru perioada 2021-2027*

PROIECT	DERULAREA DE CAMPANII DE CONȘTIENTIZARE A POPULAȚIEI CU PRIVIRE LA COLECTAREA SELECTIVĂ A DEȘEURILOR ȘI REDUCEREA CANTITĂȚII DE DEȘEURI
Descrierea proiectului	Derularea de campanii de conștientizare a populației cu privire la colectarea selectivă a deșeurilor și reducerea cantității de deșeuri.
Justificarea proiectului	În ceea ce privește ecosistemul de colectare selectivă, se dorește implementarea unor campanii de conștientizare cu ajutorul cărora locuitorii să înțeleagă importanța acestui proces atât de important pentru mediu, dar și metodele prin care acesta poate fi realizat.
Studii existente	Nu există la momentul redactării acestei strategii.
Valoare estimată	Nu este cunoscută la momentul redactării acestei strategii.
Posibile surse de finanțare	Buget propriu Buget de stat Fonduri europene Alte surse de finanțare
Perioada estimată de implementare	2021 - 2027

*Strategia de dezvoltare locală a Comunei Modelu, Județul Călărași
pentru perioada 2021-2027*

PROIECT	DERULAREA DE CAMPANII DE INFORMARE ȘI PROGRAME DE EDUCAȚIE ECOLOGICĂ
Descrierea proiectului	Derularea de campanii de informare și programe de educație ecologică.
Justificarea proiectului	Se dorește implementarea unor campanii și programe de informare și conștientizare cu ajutorul căreia locuitorii să înțeleagă importanța acestui proces atât de important pentru mediu, dar și metodele prin care acesta poate fi făcut.
Studii existente	Nu există la momentul redactării acestei strategii.
Valoare estimată	Nu este cunoscută la momentul redactării acestei strategii.
Posibile surse de finanțare	Buget propriu Buget de stat Fonduri europene Alte surse de finanțare
Perioada estimată de implementare	2021 - 2027

*Strategia de dezvoltare locală a Comunei Modelu, Județul Călărași
pentru perioada 2021-2027*

PROIECT	SUSȚINEREA OBIECTIVULUI DE PROTECȚIE A MEDIULUI PRIN CONSTRUIREA DE PLATFORME PENTRU CONTAINERE DEȘEURI ÎN COMUNA MODELU ȘI DOTAREA CU MINICONTAINERE PENTRU COLECTAREA DIN POARTĂ ÎN POARTĂ
Descrierea proiectului	Susținerea obiectivului de protecție a mediului prin construirea de platforme pentru containere deșeuri în comuna Modelu și dotarea cu minicontainere pentru colectarea din poartă în poartă.
Justificarea proiectului	Ca urmare a proiectului ce a fost implementat la nivelul comunei, de colectare selectivă a deșeurilor, se consideră ca fiind necesară construirea de platforme pentru containere deșeuri în comuna Modelu și dotarea cu minicontainere pentru colectarea din poartă în poartă.
Studii existente	Nu există la momentul redactării acestei strategii.
Valoare estimată	Nu este cunoscută la momentul redactării acestei strategii.
Posibile surse de finanțare	Buget propriu Buget de stat Fonduri europene Alte surse de finanțare
Perioada estimată de implementare	2021 - 2027

*Strategia de dezvoltare locală a Comunei Modelu, Județul Călărași
pentru perioada 2021-2027*

PROIECT	ACHIZIȚIE ECHIPAMENTE PUBELE PENTRU COLECTAREA GUNOIULUI MENAJER ȘI A GUNOIULUI COLECTIV SELECTAT ÎN COMUNA MODELU
Descrierea proiectului	Achiziție echipamente pubele pentru colectarea gunoiului menajer și a gunoiului colectiv selectat în comuna Modelu.
Justificarea proiectului	Se intenționează achiziția pubelelor pentru colectarea gunoiului menajer și a gunoiului colectiv selectat la nivelul Comunei Modelu, pentru a facilita deplasarea locuitorilor la punctele de plasare a gunoiului și pentru a preveni, totodata, depozitarea ilegală a acestuia.
Studii existente	Nu există la momentul redactării acestei strategii.
Valoare estimată	Nu este cunoscută la momentul redactării acestei strategii.
Posibile surse de finanțare	Buget propriu Buget de stat Fonduri europene Alte surse de finanțare
Perioada estimată de implementare	2021 - 2027

*Strategia de dezvoltare locală a Comunei Modelu, Județul Călărași
pentru perioada 2021-2027*

PROIECT	CONSTRUIREA UNEI PLATFORME DE GUNOI GRAJD PE RAZA COMUNEI MODELU ÎN VEDEREA SUSȚINERII OBIECTIVULUI DE PROTECȚIE A MEDIULUI
Descrierea proiectului	Construirea unei platforme de gunoi grajd pe raza comunei Modelu în vederea susținerii obiectivului de protecție a mediului.
Justificarea proiectului	Ca urmare a politicilor europene ce susțin protecția mediului se dorește construirea unei platforme de gunoi grajd pe raza comunei Modelu.
Studii existente	Nu există la momentul redactării acestei strategii.
Valoare estimată	Nu este cunoscută la momentul redactării acestei strategii.
Posibile surse de finanțare	Buget propriu Buget de stat Fonduri europene Alte surse de finanțare
Perioada estimată de implementare	2021 - 2027

*Strategia de dezvoltare locală a Comunei Modelu, Județul Călărași
pentru perioada 2021-2027*

PROIECT	ACHIZIȚIONAREA DE ECHIPAMENTE ȘI AUTOSPECIALĂ PENTRU SERVICIUL VOLUNTAR PENTRU SITUAȚII DE URGENȚĂ, PRECUM ȘI PENTRU ÎNTREȚINEREA ȘI PROTECȚIA MEDIULUI
Descrierea proiectului	Achiziționarea de echipamente și mijloc de deplasare rapidă pentru Serviciul Voluntar pentru Situații de Urgență, precum și pentru întreținerea și protecția mediului.
Justificarea proiectului	Ca urmare a redimensionării constante a Unității Administrative Teritoriale Modelu, și a cererilor primite din partea tinerilor ce își doresc să se stabilească la nivelul comunității, se consideră ca fiind necesară achiziționarea de echipamente care să deservească situațiile de urgență, astfel încât, orice incident să fie prevenit din primele momente. De asemenea, Unitatea Administrativ Teritorială Modelu acordă mare interes mediului înconjurător, motiv pentru care se dorește achiziționarea unor echipamente cu ajutorul cărora să se poată executa lucrări de întreținere și protecție.
Studii existente	Nu există la momentul redactării acestei strategii.
Valoare estimată	Nu este cunoscută la momentul redactării acestei strategii.
Posibile surse de finanțare	Buget propriu Buget de stat Fonduri europene Alte surse de finanțare

*Strategia de dezvoltare locală a Comunei Modelu, Județul Călărași
pentru perioada 2021-2027*

Perioada estimată
de implementare

2021 - 2027

*Strategia de dezvoltare locală a Comunei Modelu, Județul Călărași
pentru perioada 2021-2027*

PROIECT	DEZVOLTAREA REȚELEI DE HIDRANȚI LA NIVELUL COMUNEI MODELU DE-A LUNGUL REȚELEI DE APĂ POTABILĂ
Descrierea proiectului	Dezvoltarea rețelei de hidranți la nivelul comunei Modelu de-a lungul rețelei de apă potabilă.
Justificarea proiectului	<p>Infrastructura modernă este una din condițiile dezvoltării economice durabile și a asigurării unor condiții de trai cât mai bune pentru locuitorii unei comunități.</p> <p>Implementarea acestui proiect va aduce o contribuție importantă la conformarea cu standardele europene de mediu, având un impact considerabil la dezvoltarea comunității, prin evitarea unor incendii de amploare.</p>
Studii existente	Nu există la momentul redactării acestei strategii.
Valoare estimată	Nu este cunoscută la momentul redactării acestei strategii.
Posibile surse de finanțare	Buget propriu Buget de stat Fonduri europene Alte surse de finanțare
Perioada estimată de implementare	2021 - 2027

*Strategia de dezvoltare locală a Comunei Modelu, Județul Călărași
pentru perioada 2021-2027*

PROIECT	MODERNIZARE ȘI DOTARE SALĂ DE MANIFESTĂRI SOCIAL - CULTURALE PE RAZA COMUNEI MODELU
Descrierea proiectului	Modernizarea și dotarea corespunzătoare a unităților social-culturale de pe raza comunei Modelu.
Justificarea proiectului	Se dorește modernizarea și dotarea unităților social-culturale de pe raza comunei Modelu, pentru a le oferi cetățenilor o calitate cât mai bună a vieții.
Studii existente	Nu există la momentul redactării acestei strategii.
Valoare estimată	Nu este cunoscută la momentul redactării acestei strategii.
Posibile surse de finanțare	Buget propriu Buget de stat Fonduri europene Alte surse de finanțare
Perioada estimată de implementare	2021 - 2027

*Strategia de dezvoltare locală a Comunei Modelu, Județul Călărași
pentru perioada 2021-2027*

PROIECT	CONSTRUIREA UNUI CENTRU MULTIFUNCȚIONAL CU SERVICII MEDICO-SOCIALE PE RAZA COMUNEI MODELU
Descrierea proiectului	Construirea unui centru multifuncțional cu servicii medico-sociale pe raza comunei Modelu.
Justificarea proiectului	Construirea unui centru multifuncțional cu servicii medico-sociale pe raza comunei Modelu pentru a asigura sănătatea și integrarea în comunitate a tuturor oamenilor.
Studii existente	Nu există la momentul redactării acestei strategii.
Valoare estimată	Nu este cunoscută la momentul redactării acestei strategii.
Posibile surse de finanțare	Buget propriu Buget de stat Fonduri europene Alte surse de finanțare
Perioada estimată de implementare	2021 - 2027

*Strategia de dezvoltare locală a Comunei Modelu, Județul Călărași
pentru perioada 2021-2027*

PROIECT	CONSTRUIREA UNUI CENTRU PENTRU ASISTENȚĂ ȘI ÎNGRIJIRE DE SPECIALITATE PENTRU PERSOANE VÂRSTNICE PE RAZA COMUNEI MODELU
Descrierea proiectului	Construirea unui centru pentru asistență și îngrijire de specialitate pentru persoane vârstnice pe raza comunei Modelu.
Justificarea proiectului	Construirea unui centru pentru asistență și îngrijire de specialitate pentru persoane vârstnice pe raza comunei Modelu – pentru a asigura populației vârstnice resursele necesare privitoare la creșterea calității vieții.
Studii existente	Nu există la momentul redactării acestei strategii.
Valoare estimată	Nu este cunoscută la momentul redactării acestei strategii.
Posibile surse de finanțare	Buget propriu Buget de stat Fonduri europene Alte surse de finanțare
Perioada estimată de implementare	2021 - 2027

*Strategia de dezvoltare locală a Comunei Modelu, Județul Călărași
pentru perioada 2021-2027*

PROIECT	MODERNIZAREA ȘI AMENAJAREA CĂMINULUI CULTURAL ȘI A BIBLIOTECII PUBLICE ÎN COMUNA MODELU
Descrierea proiectului	Modernizarea și amenajarea Căminelor Culturale și a Bibliotecii Publice în comuna Modelu.
Justificarea proiectului	Îmbunătățirea condițiilor de viață în comuna Modelu asigurând creșterea nivelului cultural și social al populației, precum și a gradului de confort al acesteia. Crearea unor condiții adecvate pentru realizarea de evenimente cu caracter cultural și de divertisment pe raza comunei cât și pentru desfășurarea programelor educaționale.
Studii existente	Nu există la momentul redactării acestei strategii.
Valoare estimată	Nu este cunoscută la momentul redactării acestei strategii.
Posibile surse de finanțare	Buget propriu Buget de stat Fonduri europene Alte surse de finanțare
Perioada estimată de implementare	2021 - 2027

*Strategia de dezvoltare locală a Comunei Modelu, Județul Călărași
pentru perioada 2021-2027*

PROIECT	DEZVOLTAREA INFRASTRUCTURII SPORTIVE LOCALE ȘI MODERNIZAREA BAZEI SPORTIVE, RESPECTIV A TERENULUI DE FOTBAL ÎN COMUNA MODELU
Descrierea proiectului	Dezvoltarea infrastructurii sportive locale și modernizarea bazei sportive, respectiv a terenului de fotbal în comuna Modelu.
Justificarea proiectului	Dezvoltarea infrastructurii sportive locale și modernizarea bazei sportive, respectiv a terenului de fotbal în comuna Modelu pentru asigurarea unui stil de viață sănătos.
Studii existente	Nu există la momentul redactării acestei strategii.
Valoare estimată	Nu este cunoscută la momentul redactării acestei strategii.
Posibile surse de finanțare	Buget propriu Buget de stat Fonduri europene Alte surse de finanțare
Perioada estimată de implementare	2021 - 2027

*Strategia de dezvoltare locală a Comunei Modelu, Județul Călărași
pentru perioada 2021-2027*

PROIECT	MODERNIZAREA ȘI DOTAREA CORESPUNZĂTOARE A UNITĂȚILOR EDUCAȚIONALE DE PE RAZA COMUNEI MODELU
Descrierea proiectului	Modernizarea și dotarea corespunzătoare a unităților educaționale de pe raza comunei Modelu.
Justificarea proiectului	Se dorește modernizarea și dotarea unităților educaționale de pe raza comunei Modelu, pentru a le oferi copiilor o calitate cât mai bună a vieții.
Studii existente	Nu există la momentul redactării acestei strategii.
Valoare estimată	Nu este cunoscută la momentul redactării acestei strategii.
Posibile surse de finanțare	Buget propriu Buget de stat Fonduri europene Alte surse de finanțare
Perioada estimată de implementare	2021 - 2027

*Strategia de dezvoltare locală a Comunei Modelu, Județul Călărași
pentru perioada 2021-2027*

PROIECT	DESFĂȘURAREA DE CAMPANII DE INFORMARE ȘI CONSILIERE ÎN VEDEREA PREVENIRII ABANDONULUI ȘCOLAR ÎN RÂNDUL ELEVILOR DIN COMUNĂ
Descrierea proiectului	Desfășurarea de campanii de informare și consiliere în vederea prevenirii abandonului școlar în rândul elevilor din comună.
Justificarea proiectului	Ca urmare a trendului național prin care elevii părăsesc timpuriu clasele gimnaziale, se dorește obținerea unei finanțări prin care aceștia să fie stimulați în ceea ce privește continuarea și finalizarea studiilor.
Studii existente	Nu există la momentul redactării acestei strategii.
Valoare estimată	Nu este cunoscută la momentul redactării acestei strategii.
Posibile surse de finanțare	Buget propriu Buget de stat Fonduri europene Alte surse de finanțare
Perioada estimată de implementare	2021 - 2027

*Strategia de dezvoltare locală a Comunei Modelu, Județul Călărași
pentru perioada 2021-2027*

PROIECT	ÎMBUNĂȚĂȚIREA CALITĂȚII ȘI EFICIENTIZAREA SERVICIILOR PUBLICE DE PE RAZA COMUNEI MODELU
Descrierea proiectului	Îmbunătățirea calității și eficientizarea serviciilor publice de pe raza comunei Modelu.
Justificarea proiectului	Ca urmare a contextului COVID-19, se dorește îmbunătățirea și eficientizarea serviciilor publice, tocmai pentru ca acestea să fie ușor accesibile cetățeanului, indiferent de momentul în timp și totodata locația în care acesta se află.
Studii existente	Nu există la momentul redactării acestei strategii.
Valoare estimată	Nu este cunoscută la momentul redactării acestei strategii.
Posibile surse de finanțare	Buget propriu Buget de stat Fonduri europene Alte surse de finanțare
Perioada estimată de implementare	2021 - 2027

*Strategia de dezvoltare locală a Comunei Modelu, Județul Călărași
pentru perioada 2021-2027*

PROIECT	AMENAJARE PARC DE JOACĂ PENTRU COPII ȘI DE AGREMENT ÎN COMUNA MODELU
Descrierea proiectului	Amenajare parc de joacă pentru copii și de agrement în comuna Modelu .
Justificarea proiectului	Parcurile existente nu acoperă necesarul comunei.
Studii existente	Nu există la momentul redactării acestei strategii.
Valoare estimată	Nu este cunoscută la momentul redactării acestei strategii.
Posibile surse de finanțare	Buget propriu Buget de stat Fonduri europene Alte surse de finanțare
Perioada estimată de implementare	2021 - 2027

*Strategia de dezvoltare locală a Comunei Modelu, Județul Călărași
pentru perioada 2021-2027*

PROIECT	MĂRIREA EFICIENȚEI ENERGETICE PRIN UTILIZAREA ENERGIILOR REGENERABILE ÎN INSTITUȚIILE PUBLICE DE PE RAZA COMUNEI MODELU
Descrierea proiectului	Mărirea eficienței energetice prin utilizarea energiilor regenerabile în instituțiile publice de pe raza comunei Modelu.
Justificarea proiectului	Ca urmare a trendului Global de trecere la o economie cu emisii 0 de carbon, se dorește implementarea unei strategii prin care instituțiile publice să funcționeze în totalitate utilizând energie verde.
Studii existente	Nu există la momentul redactării acestei strategii.
Valoare estimată	Nu este cunoscută la momentul redactării acestei strategii.
Posibile surse de finanțare	Buget propriu Buget de stat Fonduri europene Alte surse de finanțare
Perioada estimată de implementare	2021 - 2027

*Strategia de dezvoltare locală a Comunei Modelu, Județul Călărași
pentru perioada 2021-2027*

PROIECT	ÎNTREȚINEREA ȘI EXTINDEREA CAMERELOR DE SUPRAVEGHERE VIDEO LA INSTITUȚII ȘI INTERSECȚIILE STRĂZILOR DE PE RAZA COMUNEI MODELU
Descrierea proiectului	Întreținerea și extinderea camerelor de supraveghere video la instituții și intersecțiile străzilor de pe raza comunei Modelu .
Justificarea proiectului	Ca urmare a implementării sistemului de supraveghere video la nivelul comunei, se are în vedere extinderea acestuia, prin care să fie acoperite toate zonele comunității. Astfel, se dorește reducerea ratei infracționalității și crearea unui mediu sigur pentru toți membrii societății.
Studii existente	Nu există la momentul redactării acestei strategii.
Valoare estimată	Nu este cunoscută la momentul redactării acestei strategii.
Posibile surse de finanțare	Buget propriu Buget de stat Fonduri europene Alte surse de finanțare
Perioada estimată de implementare	2021 - 2027

*Strategia de dezvoltare locală a Comunei Modelu, Județul Călărași
pentru perioada 2021-2027*

PROIECT	PROIECTE DE CADASTRU-MASTER PLANURI
Descrierea proiectului	Proiecte de cadastru - master planuri.
Justificarea proiectului	La nivelul comunei nu există proiecte de cadastru - master planuri, pentru desfășurarea în condiții normale a activității socio-economice a locuitorilor comunei Modelu cât și pentru deservirea acestora în condiții de operativitate și eficiență.
Studii existente	Nu există la momentul redactării acestei strategii.
Valoare estimată	Nu este cunoscută la momentul redactării acestei strategii.
Posibile surse de finanțare	Buget propriu Buget de stat Fonduri europene Alte surse de finanțare
Perioada estimată de implementare	2021 - 2027

*Strategia de dezvoltare locală a Comunei Modelu, Județul Călărași
pentru perioada 2021-2027*

PROIECT	ORGANIZAREA UNOR MANIFESTĂRI CULTURALE CARE SĂ MARCHEZE ZIUA COMUNEI, TRADIȚIILE ȘI OBICEIURILE LOCALE
Descrierea proiectului	Organizarea unor manifestări culturale care să marcheze ziua comunei, tradițiile și obiceiurile locale.
Justificarea proiectului	Regenerarea mediului rural prin organizarea unei agende culturale, păstrarea identității locale, a tradițiilor și obiceiurilor.
Studii existente	Nu există la momentul redactării acestei strategii.
Valoare estimată	Nu este cunoscută la momentul redactării acestei strategii.
Posibile surse de finanțare	Buget propriu Buget de stat Fonduri europene Alte surse de finanțare
Perioada estimată de implementare	2021 - 2027

*Strategia de dezvoltare locală a Comunei Modelu, Județul Călărași
pentru perioada 2021-2027*

PROIECT	ACHIZIȚIONARE MIJLOC DE TRANSPORT (AUTOCAR) ÎN VEDEREA TRANSPORTULUI COPIILOR DE LA GRĂDINIȚĂ ȘI A ELEVILOR, A SPORTIVILOR ȘI PERSOANELOR CARE DORESC SĂ PARTICIPE LA DIFERITE ACTIVITĂȚI CULTURALE ȘI/SAU RELIGIOASE
Descrierea proiectului	Achiziționare mijloc de transport (autocar) în vederea transportului copiilor de la grădiniță și a elevilor, a sportivilor și persoanelor care doresc să participe la diferite activități culturale și/sau religioase.
Justificarea proiectului	Facilitarea accesului la învățământ. Facilitarea accesului privind activitățile sportive și culturale. Securizarea deplasării elevilor spre și dinspre unitățile de învățământ. Prevenirea abandonului școlar.
Studii existente	Nu există la momentul redactării acestei strategii.
Valoare estimată	Nu este cunoscută la momentul redactării acestei strategii.
Posibile surse de finanțare	Buget propriu Buget de stat Fonduri europene Alte surse de finanțare
Perioada estimată de implementare	2021 - 2027

*Strategia de dezvoltare locală a Comunei Modelu, Județul Călărași
pentru perioada 2021-2027*

PROIECT	REABILITARE GRUPURI SANITARE ÎN INSTITUȚIILE DE STAT DE PE RAZA COMUNEI MODELU
Descrierea proiectului	Reabilitare grupuri sanitare în instituțiile de stat de pe raza comunei Modelu
Justificarea proiectului	Reabilitare grupuri sanitare în instituțiile de stat de pe raza comunei Modelu, pentru asigurarea unui mediu sănătos de lucru.
Studii existente	Nu există la momentul redactării acestei strategii.
Valoare estimată	Nu este cunoscută la momentul redactării acestei strategii.
Posibile surse de finanțare	Buget propriu Buget de stat Fonduri europene Alte surse de finanțare
Perioada estimată de implementare	2021 - 2027

*Strategia de dezvoltare locală a Comunei Modelu, Județul Călărași
pentru perioada 2021-2027*

PROIECT	ACHIZIȚIONAREA DE ECHIPAMENTE AUDIO-VIDEO ÎN CADRUL INSTITUȚIILOR DE ÎNVĂȚĂMÂNT
Descrierea proiectului	Achiziționarea de echipamente audio-video la școala profesională Modelu.
Justificarea proiectului	Îmbunătățirea infrastructurii educaționale din comuna Modelu.
Studii existente	Nu există la momentul redactării acestei strategii.
Valoare estimată	Nu este cunoscută la momentul redactării acestei strategii.
Posibile surse de finanțare	Buget propriu Buget de stat Fonduri europene Alte surse de finanțare
Perioada estimată de implementare	2021 - 2027

*Strategia de dezvoltare locală a Comunei Modelu, Județul Călărași
pentru perioada 2021-2027*

PROIECT	CONSTRUIREA UNUI ADĂPOST PENTRU CÂINII COMUNITARI PE RAZA COMUNEI MODELU
Descrierea proiectului	Construirea unui adăpost pentru câinii comunitari pe raza comunei Modelu.
Justificarea proiectului	În prezent comuna Modelu nu dispune de un adăpost pentru câinii comunitari. Necesitatea realizării acestui proiect rezidă din pericolul pe care îl reprezintă câinii fără stăpân pentru populația comunei Modelu: maladii, riscul înmulțirii necontrolate și al creșterii agresivității. - Creșterea gradului de siguranță al locuitorilor pe drumurile publice.
Studii existente	Nu există la momentul redactării acestei strategii.
Valoare estimată	Nu este cunoscută la momentul redactării acestei strategii.
Posibile surse de finanțare	Buget propriu Buget de stat Fonduri europene Alte surse de finanțare
Perioada estimată de implementare	2021 - 2027

*Strategia de dezvoltare locală a Comunei Modelu, Județul Călărași
pentru perioada 2021-2027*

PROIECT	DEZVOLTAREA CAPACITĂȚII ADMINISTRATIVE PRIN PREGĂTIREA ȘI FORMAREA CONTINUĂ A PERSONALULUI DIN ADMINISTRAȚIA PUBLICĂ ȘI ÎMBUNĂTĂȚIREA EFICACITĂȚII PROFESIONALE PRIN ACHIZIȚIONAREA DE ECHIPAMENTE IT
Descrierea proiectului	DEZVOLTAREA CAPACITĂȚII ADMINISTRATIVE PRIN PREGĂTIREA ȘI FORMAREA CONTINUĂ A PERSONALULUI DIN ADMINISTRAȚIA PUBLICĂ ȘI ÎMBUNĂTĂȚIREA EFICACITĂȚII PROFESIONALE PRIN ACHIZIȚIONAREA DE ECHIPAMENTE IT
Justificarea proiectului	Formarea profesională a funcționarilor publici prin participarea continuă la cursuri și programe de perfecționare și specializare. Îmbunătățirea activității profesionale a personalului din cadrul Primăriei Modelu. Integrarea activă și asigurarea calității actului profesional.
Studii existente	Nu există la momentul redactării acestei strategii.
Valoare estimată	Nu este cunoscută la momentul redactării acestei strategii.
Posibile surse de finanțare	Buget propriu Buget de stat Fonduri europene Alte surse de finanțare

*Strategia de dezvoltare locală a Comunei Modelu, Județul Călărași
pentru perioada 2021-2027*

Perioada estimată de implementare	2021 - 2027
--------------------------------------	-------------

*Strategia de dezvoltare locală a Comunei Modelu, Județul Călărași
pentru perioada 2021-2027*

PROIECT	ÎNFIINȚARE CENTRU DE TIP AFTER SCHOOL ÎN COMUNA MODELU
Descrierea proiectului	Înființare centru de tip after school în comuna Modelu
Justificarea proiectului	Centrul de tip after school va beneficia de spații destinate petrecerii timpului după orele de curs unde copiii vor fi îndrumați de cadrele didactice să-și pregătească temele, să practice diverse alte activități în funcție de aptitudinile fiecăruia sau doar să socializeze într-un cadru adecvat. Sălile vor fi dotate cu mobilier modern, cât și cu materiale didactice folositoare în diversele tipuri de activități.
Studii existente	Nu există la momentul redactării acestei strategii.
Valoare estimată	Nu este cunoscută la momentul redactării acestei strategii.
Posibile surse de finanțare	Buget propriu Buget de stat Fonduri europene Alte surse de finanțare
Perioada estimată de implementare	2021 - 2027

*Strategia de dezvoltare locală a Comunei Modelu, Județul Călărași
pentru perioada 2021-2027*

PROIECT	REABILITARE ȘI EXTINDERE SEDIU PRIMĂRIE
Descrierea proiectului	Reabilitare și extindere sediu primărie
Justificarea proiectului	Reabilitare și extindere sediu primărie pentru a le oferi cetățenilor cât și angajaților servicii la standarde cât mai înalte, aliniate la principiile orizontale ale Uniunii Europene.
Studii existente	Nu există la momentul redactării acestei strategii.
Valoare estimată	Nu este cunoscută la momentul redactării acestei strategii.
Posibile surse de finanțare	Buget propriu Buget de stat Fonduri europene Alte surse de finanțare
Perioada estimată de implementare	2021 - 2027

*Strategia de dezvoltare locală a Comunei Modelu, Județul Călărași
pentru perioada 2021-2027*

PROIECT	RENOVARE ȘI AMENAJARE STAȚII CĂLĂTORI PE RAZA COMUNEI MODELU
Descrierea proiectului	Renovare și amenajare stații călători pe raza comunei Modelu.
Justificarea proiectului	Îmbunătățirea calității transportului în comun, atât pentru locuitorii Comunei Modelu, cât și pentru cei ce tranzitează localitatea..
Studii existente	Nu există la momentul redactării acestei strategii.
Valoare estimată	Nu este cunoscută la momentul redactării acestei strategii.
Posibile surse de finanțare	Buget propriu Buget de stat Fonduri europene Alte surse de finanțare
Perioada estimată de implementare	2021 - 2027

*Strategia de dezvoltare locală a Comunei Modelu, Județul Călărași
pentru perioada 2021-2027*

PROIECT	AMENAJAREA UNUI SPAȚIU VERDE/PARC DE AGREMENT LA NIVELUL COMUNEI MODELU
Descrierea proiectului	Amenajarea unui spațiu verde/parc de agrement la nivelul comunei Modelu .
Justificarea proiectului	Îmbunătățirea calității vieții locuitorilor comunei Modelu Asigurarea condițiilor de recreere pentru locuitorii comunei.
Studii existente	Nu există la momentul redactării acestei strategii.
Valoare estimată	Nu este cunoscută la momentul redactării acestei strategii.
Posibile surse de finanțare	Buget propriu Buget de stat Fonduri europene Alte surse de finanțare
Perioada estimată de implementare	2021 - 2027

*Strategia de dezvoltare locală a Comunei Modelu, Județul Călărași
pentru perioada 2021-2027*

PROIECTUL NR.	REABILITAREA ȘI MODERNIZAREA CONSTRUCȚIILOR VECHI DE INTERES PUBLIC DIN COMUNA MODELU
Descrierea proiectului	Reabilitarea și modernizarea construcțiilor vechi de interes public din comuna Modelu.
Justificarea proiectului	Ca urmare a dezvoltării comunității și a elementelor turistice, se dorește reabilitarea și modernizarea tuturor construcțiilor vechi de interes public din comunitate, pentru a putea oferi turiștilor o paletă diversificată de atracții.
Studii existente	Nu există la momentul redactării acestei strategii.
Valoare estimată	Nu este cunoscută la momentul redactării acestei strategii.
Posibile surse de finanțare	Buget propriu Buget de stat Fonduri europene Alte surse de finanțare
Perioada estimată de implementare	2021 - 2027

*Strategia de dezvoltare locală a Comunei Modelu, Județul Călărași
pentru perioada 2021-2027*

PROIECTUL NR.	ACHIZIȚIA UNUI AUTOVEHICUL SPECIAL (VIDANJA) PE RAZA COMUNEI MODELU
Descrierea proiectului	Achiziția unui autovehicul special (vidanja) pe raza comunei Modelu
Justificarea proiectului	Achiziția unui autovehicul special (vidanja) pe raza comunei Modelu, pentru a facilita golirea foselor septice, în cazul persoanelor care nu sunt branșate la sistemul de canalizare.
Studii existente	Nu există la momentul redactării acestei strategii.
Valoare estimată	Nu este cunoscută la momentul redactării acestei strategii.
Posibile surse de finanțare	Buget propriu Buget de stat Fonduri europene Alte surse de finanțare
Perioada estimată de implementare	2021 - 2027

*Strategia de dezvoltare locală a Comunei Modelu, Județul Călărași
pentru perioada 2021-2027*

PROIECTUL NR.	ÎNFIINȚARE SERVICIU POLITIE LOCALA PE RAZA COMUNEI MODELU
Descrierea proiectului	Înființare serviciu politie locala pe raza comunei Modelu
Justificarea proiectului	Înființare serviciu politie locala pe raza comunei Modelu pentru a le asigura locuitorilor un grad sporit de siguranță.
Studii existente	Nu există la momentul redactării acestei strategii.
Valoare estimată	Nu este cunoscută la momentul redactării acestei strategii.
Posibile surse de finanțare	Buget propriu Buget de stat Fonduri europene Alte surse de finanțare
Perioada estimată de implementare	2021 - 2027

*Strategia de dezvoltare locală a Comunei Modelu, Județul Călărași
pentru perioada 2021-2027*

PROIECTUL NR.	ÎNFIINȚARE PARC FOTOVOLTAIC PE RAZA COMUNEI MODELU
Descrierea proiectului	Înființare parc fotovoltaic pe raza comunei Modelu
Justificarea proiectului	Înființare parc fotovoltaic pe raza comunei Modelu pentru a asigura consumul intern de energie electrică la nivelul localității.
Studii existente	Nu există la momentul redactării acestei strategii.
Valoare estimată	Nu este cunoscută la momentul redactării acestei strategii.
Posibile surse de finanțare	Buget propriu Buget de stat Fonduri europene Alte surse de finanțare
Perioada estimată de implementare	2021 - 2027

*Strategia de dezvoltare locală a Comunei Modelu, Județul Călărași
pentru perioada 2021-2027*

PROIECT	CONSTRUIRE CANTINĂ SOCIALĂ ÎN COMUNA MODELU
Descrierea proiectului	Construire cantină socială în comuna Modelu
Justificarea proiectului	Construire cantină socială în comuna Modelu pentru a asigura servicii sociale persoanelor defavorizate.
Studii existente	Nu există la momentul redactării acestei strategii.
Valoare estimată	Nu este cunoscută la momentul redactării acestei strategii.
Posibile surse de finanțare	Buget propriu Buget de stat Fonduri europene Alte surse de finanțare
Perioada estimată de implementare	2021 - 2027

CAPITOLUL X

PARTENERIATE OPORTUNE

Deoarece numeroase activități își pot găsi rezolvarea doar în cadrul unor parteneriate, Autoritatea Publică Locală Modelu poate încheia parteneriate cu: agenți economici, entități juridice private; instituții de învățământ și cultură; organizații neguvernamentale și non-profit (ONG-uri); alte administrații publice.



Comuna Modelu face parte din:

a) Grupul de Acțiune Locală „ Bărăganul de Sud-Est”



Teritoriul acoperit de GAL „Bărăganul de Sud-Est” cuprinde 21 localități – Comuna Alexandru Odobescu, Comuna Borcea, Comuna Ciocănești Comuna Cuza-Vodă, Comuna Dichiseni, Comuna Dorobanțu, Comuna Dragalina, Comuna Dragoș Vodă, Comuna Grădiștea,

*Strategia de dezvoltare locală a Comunei Modelu, Județul Călărași
pentru perioada 2021-2027*

Teritoriul se încadrează în cea mai mare parte în Câmpia Bărăganului de Sud (Bărăganul Mostiștei), în extremitatea sud-estică a Câmpiei Române, fiind o subunitate a acesteia. Din punct de vedere administrativ, Campia Baraganului de Sud se extinde preponderent pe teritoriul județului Calarasi (54%), din suprafața acestei unitați se afla in cadrul acestui județ). In partea de nord, suprafața campiei se incadreaza in județul Ialomița (46%), teritoriu din care face parte și comuna Buesti. La est, aceasta unitate de relief, se invecineaza cu Balta Borcei (Ialomiței), delimitata fiind de apele și lunca Brațului Borcea. Limita sudica este bine evidențiată de lunca și cursul Dunarii, incepand din dreptul localității Dorobanțu și pana la Calarasi. Contactul cu lunca se face prin intermediul frunții terasei intai a Dunarii. In partea de vest a teritoriului analizat, Campia Baraganului de Sud se invecineaza cu Campia Mostistei (Campul Argovei și Campul Nana), limita fiind foarte scurta.

La întâlnirile cu reprezentanți ai sectorului public, privat și al societății civile s-a asigurat strângerea de informații privind nevoile din teritoriul GAL Bărăganul de Sud –Est și totodată s-au făcut și propuneri de proiecte în vederea conturării principalelor direcții viitoare de finanțare.

Principalele probleme identificate din chestionarele completate la întâlnirile cu reprezentanții sectorului public, privat și al societății civile au fost legate de propuneri de proiecte care se încadrează în cele 3 măsuri din fișele tehnice.

Acțiunile propuse spre includere în strategie și concepute pe baza procesării chestionarelor sunt următoarele:

*Strategia de dezvoltare locală a Comunei Modelu, Județul Călărași
pentru perioada 2021-2027*

✓Infrastructura pentru exploatarea zonelor din interiorul localității (crearea de zone de recreere, introducerea și extinderea rețelelor de alimentare cu apă, canalizare);

✓ Activități legate de reabilitarea clădirilor existente și transformarea lor în centre culturale sau muzee legate de folclor și patrimoniu cultural, sau alte activități conexe sociale și culturale precum și posibilitatea dotării acestora cu surse de încălzire;

✓Activități non-agricole desfășurate pe întregul GAL Bărăganul de Sud-est;

✓Activități privind achiziționarea de echipamente agricole noi;

✓Activități privind achiziționarea de animale;

✓Activități privind achiziționarea de teren pentru activitățile agricole;

✓Activități pentru realizarea de investiții în domeniul non-agricol

Parteneriatul public-privat “GAL BĂRĂGANUL DE SUD EST” este format din diverși actori publici și private. În prezent, parteneriatul cuprinde 47 de membri, astfel: 21 reprezentanți ai administrației publice locale, 17 parteneri privați și 9 reprezentanți ai societății civile.

Structura parteneriatului este alcătuită din: sectorul public care cuprinde 21 UATuri și deține o pondere 44.68%, acestea vor contribui la îmbunătățirea mediului și spațiului rural, conservarea și valorificarea patrimoniului cultural și natural pentru dezvoltarea/promovarea turismului.

Partnerii publici ajută direct la implementarea strategiei GAL, deoarece prin aceștia vor avea loc și acțiunile de animare care se vor desfășura.

*Strategia de dezvoltare locală a Comunei Modelu, Județul Călărași
pentru perioada 2021-2027*

Sectorul privat este reprezentat de 17 societăți comerciale și deține o pondere de 36,17% având diferite domenii de activitate. Datorită domeniilor de activitate diverse, în cadrul SDL se vor propune proiecte ce vor veni în sprijinul entităților private din cadrul parteneriatului și nu numai, contribuind la modernizarea acestora.

Sectorul societății civile este eprezentat de 9 ONG-uri și deține o pondere de 19,15 %, ONG-uri care au la bază dezvoltarea rurală, promovarea turismului, sprijinirea unei minorități locale, sprijinirea crescătorilor de bovine și cooperăția în agricultură.

CAPITOLUL XI

MONITORIZARE ȘI IMPLEMENTARE

Optimizarea direcțiilor de acțiune prevăzute în cadrul Strategiei de Dezvoltare Locală sunt legate de adoptarea unui model de funcționare, care să poată fi luat ca sistem de referință în evaluarea continuă a rezultatelor, astfel încât procesul de implementare a acestora să poată fi monitorizat și evaluat de către toți partenerii implicați.

Implementarea efectivă a strategiei de dezvoltare depinde în mod fundamental de capacitatea administrației locale de a atrage fondurile necesare pentru a finanța acțiunile selectate și de a gestiona fondurile de la bugetul local.

Absorbția fondurilor disponibile depinde însă, alături de eligibilitatea acțiunilor de capacitatea instituțională de a iniția proiecte și de a lucra în parteneriat pentru atingerea scopurilor strategice.

Strategia de dezvoltare locală a Comunei Modelu, Județul Călărași pentru perioada 2021-2027

În vederea implementării Strategiei de Dezvoltare Locală se vor parcurge următorii pași:



A. Adoptarea

În cadrul acestei etape strategia va fi supusă dezbaterilor publice. În urma dezbaterilor se vor opera recomandările primite și strategia va fi înaintată Consiliului Local în vederea aprobării.

B. Implementarea

În cadrul acestei etape se vor realiza acțiunile, activitățile, măsurile și proiectele concrete de implementare. Fiecare proiect va conține obiective stricte, planul activităților necesare, perioada de desfășurare, persoanele responsabile în proiect și partenerii implicați în realizarea proiectului, sursele de finanțare.

C. Monitorizare

Echipele de implementare va evalua aspecte, precum: activități, rezultate, buget, patrimoniu, performanțele personalului angajat și implicit a autorității locale (organizația în

*Strategia de dezvoltare locală a Comunei Modelu, Județul Călărași
pentru perioada 2021-2027*

sine), ipotezele formulate inițial. Monitorizarea se va efectua pe categorii: activitatea, informația necesară, colectarea informației, modul în care a fost folosită informația, ritmicitatea folosirii informației, persoana care a cules informația. Monitorizarea implementării proiectelor se va efectua prin intermediul indicatorilor stabiliți inițial. În cazul înregistrării unor devieri în procesul de implementare se vor lua măsuri de corectare.

Monitorizarea implementării se va realiza de o structură de evaluare care va avea în componență reprezentanții tuturor factorilor implicați în dezvoltare. Structura aparatului de monitorizare va fi următoarea:

- › comitet de coordonare pentru implementarea, monitorizarea și evaluarea strategiei;
- › comisii organizate pe direcții de dezvoltare;
- › secretariat.

Responsabilitățile de bază sunt:

- › planificarea implementării acțiunilor;
- › elaborarea și promovarea deciziilor privind acțiunile de implementare;
- › coordonarea activităților de implementare a acțiunilor și proiectelor;
- › coordonarea activităților de atragere a surselor financiare în scopul realizării problemelor identificate;
- › monitorizarea implementării;

*Strategia de dezvoltare locală a Comunei Modelu, Județul Călărași
pentru perioada 2021-2027*

- › elaborarea rapoartelor și prezentarea lor către consiliul local;
- › acordarea consultanței tehnice și consultative în toate domeniile;
- › elaborarea și dezbateră proiectelor prioritare;
- › analiza deciziilor privind problemele comunității locale;
- › elaborarea și inițierea modificărilor în strategie;
- › elaborarea studiilor și proiectelor de dezvoltare.

D. Evaluarea implementării strategiei

Se vor analiza indicatorii de implementare. Fiecare proiect stabilit va avea anumiți indicatori de implementare și, funcție de complexitatea unui proiect, se vor efectua evaluări intermediare, pe faze de implementare.

E. Analiza impactului

Această analiză apreciază dacă proiectul răspunde politicilor formulate, modul cum influențează criteriile de performanță privind dezvoltarea eficientă a localității. Se vor efectua studii de impact de specialitate înaintea începerii unui proiect sau la o anumită perioadă de timp după finalizarea proiectului.

Strategia de dezvoltare locală a Comunei Modelu, Județul Călărași pentru perioada 2021-2027

Implementarea Strategiei de Dezvoltare Locală este un proces complex, care necesită un management și control adecvat, realizat de o structură organizatorică, un proces unitar de implementare și evaluare a rezultatelor obținute.

Monitorizarea evoluției implementării strategiei este, în principiu, o practică formală puțin cunoscută și asumată în mediul instituțional public.

Monitorizarea strategiei va furniza informația necesară evaluării, iar pentru a putea monitoriza implementarea strategiei și pentru a aprecia performanțele ei în raport cu obiectivele stabilite, este necesară stabilirea unui set de indicatori.

Strategia va fi monitorizată prin intermediul unor rapoarte anuale întocmite de către comisia de monitorizare, care va evalua:

- ✓ stadiul în care se află diversele acțiuni programate în cadrul strategiei;
- ✓ revizuirea acțiunilor, acolo unde este cazul;
- ✓ timpul estimat până la îndeplinirea acțiunilor;
- ✓ alte aspecte.

Se vor monitoriza activitățile, rezultatele și resursele strategiei, astfel:

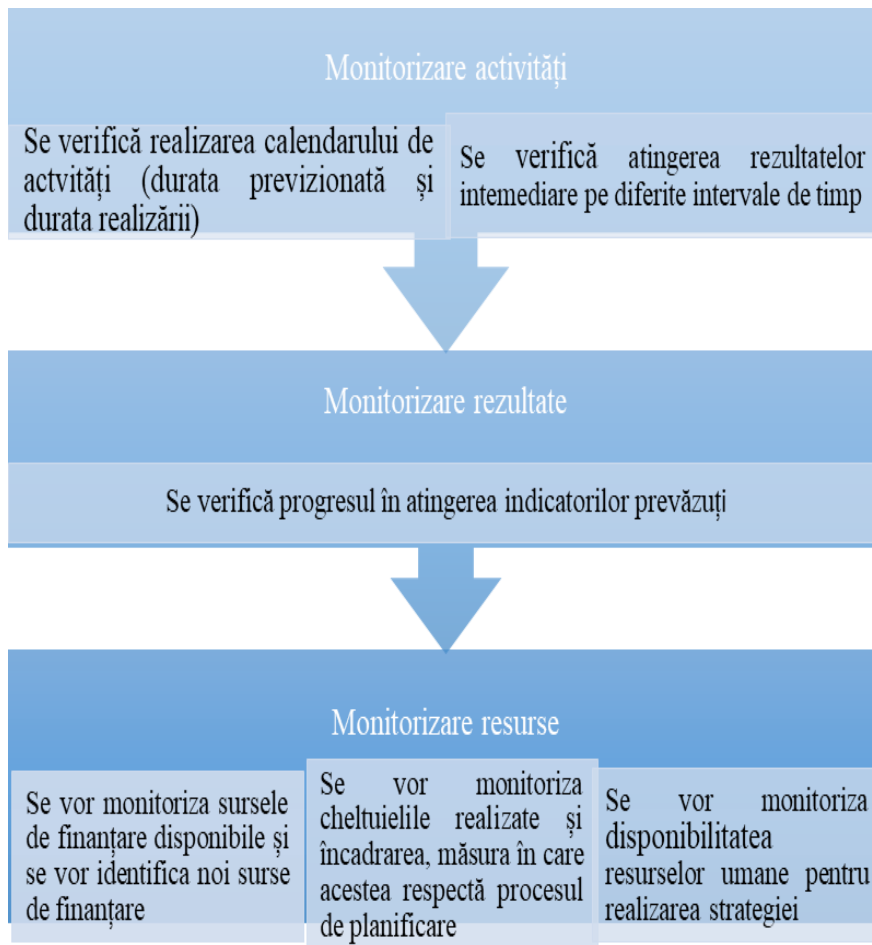
Consiliul Local va trebui să aibă în vedere Strategia de Dezvoltare Locală atunci când se aprobă diferite documentații de urbanism sau alte documente strategice, astfel încât să se asigure o corelare între acestea.

*Strategia de dezvoltare locală a Comunei Modelu, Județul Călărași
pentru perioada 2021-2027*

Evaluarea este aprecierea activităților sau a rezultatelor implementării Strategiei, utilizând informațiile obținute pe parcursul monitorizării. Evaluarea face o analiză a modului de implementare a Strategiei și eficienței acesteia.

În urma monitorizării și evaluării Strategiei se poate recomanda revizuirea acesteia conform noilor priorități identificate. Evaluarea va fi realizată de către aceeași echipă care realizează și activitatea de monitorizare a Strategiei. Activitatea de evaluare se concretizează într-un raport de evaluare care va conține situația indicatorilor de evaluare. În urma monitorizării și evaluării Strategiei se poate recomanda revizuirea acesteia conform noilor priorități

*Strategia de dezvoltare locală a Comunei Modelu, Județul Călărași
pentru perioada 2021-2027*



CAPITOLUL XII

CONCLUZII

Dezvoltarea durabilă poate fi definită ca o calitate mai bună a vieții pentru toată lumea, atât pentru prezent cât și pentru generațiile viitoare. Dezvoltarea durabilă înseamnă:

- ❖ Dezvoltare economică echilibrată și echitabilă;
- ❖ Nivele înalte de echipare;
- ❖ Coeziune socială și incluziune;
- ❖ Un înalt nivel de protecție a mediului și o utilizare responsabilă a resurselor naturale;
- ❖ Politică coerentă care generează un sistem politic deschis, transparent și justificabil;
- ❖ Cooperare intercomunitară în vederea promovării dezvoltării durabile.

Dezvoltarea comunei Modelu nu reprezintă doar o problemă a autorității publice locale, ci ține și de voința și capacitatea comunității locale de a se implica activ și constant în realizarea obiectivelor strategice.

Strategia de dezvoltare locală a Comunei Modelu, Județul Călărași pentru perioada 2021-2027

Strategia de dezvoltare locală a comunei Modelu pentru perioada 2021 - 2027 va folosi drept suport în dezvoltarea durabilă a comunei prin realizarea priorităților stabilite vizând creșterea calității vieții în comunitatea locală, un element indispensabil pentru existența viitoare a comunei.

Comuna Modelu se confruntă cu problemele specifice unui comunități medii, iar autoritățile locale trebuie să își asume cu adevărat rolul de coordonator al procesului de transformare, fructificând oportunitățile de care beneficiază comuna.

Realizarea obiectivelor propuse este în strânsă dependență de sursele de finanțare nerambursabile ce pot fi atrase, ca urmare a bugetului local ce poate susținele diferitele cofinanțări.

Obiectivul principal este atragerea investitorilor și crearea locurilor de muncă, fapt prevăzut de administrația locală și susținut cu fermitate de comunitatea locală.

În concluzie, *PRIMĂRIA COMUNEI MODELU*, a identificat ca fiind prioritară o nouă STRATEGIE DE DEZVOLTARE LOCALĂ, care să continue obiectivele STRATEGIEI DE DEZVOLTARE LOCALĂ 2014-2020, și să ghideze dezvoltarea pe termen mediu și lung a comunității.

Noua strategie reflectă obiectivele strategice, viziunea, direcțiile și prioritățile de dezvoltare ale localității, prin implicarea tuturor factorilor de decizie, a mediului de afaceri și a comunității, prin stabilirea unui consens în dezvoltarea coordonată a Unității Administrativ Teritoriale.

***Fundamentul unui popor
îl constituie o comunitate întemeiată pe
consimțământul și alianța tuturor***

- Marcus Tullius Cicero

